

Kecamatan
ABIANSEMAL DALAM ANGKA
Abiansema Subdistrict in Figures
2022



Kecamatan
ABIANSEMAL DALAM ANGKA
Abiansemal Subdistrict in Figures
2022



KECAMATAN ABIANSEMAL DALAM ANGKA
Abiansemal Subdistrict in Figures
2022

ISSN: 2087-6432

No. Publikasi/*Publication Number*: 51030.2208

Katalog /*Catalog*: 1102001.5103050

Ukuran Buku/*Book Size*: 14,8 cm x 21 cm

Jumlah Halaman/*Number of Pages* : xxviii + 110 hal/*pages*

Naskah/*Manuscript*:

BPS Kabupaten Badung

BPS-Statistics of Badung Regency

Penyunting/*Editor*:

BPS Kabupaten Badung

BPS-Statistics of Badung Regency

Desain Kover/*Cover Design*:

BPS Kabupaten Badung

BPS-Statistics of Badung Regency

Ilustrasi Kover/*Cover Illustration*:

BPS Kabupaten Badung

BPS-Statistics of Badung Regency

Diterbitkan oleh/*Published by*:

©BPS Kabupaten Badung/*BPS-Statistics of Badung Regency*

CV. Bhineka Karya (**Cetakan I**/1st Printed: **September**/September 2022)

Dinas Komunikasi dan Informatika Kabupaten Badung (**Cetakan II**/2nd Printed: **November**/

November 2022

Dilarang mengumumkan, mendistribusikan, mengomunikasikan, dan/atau menggandakan sebagian atau seluruh isi buku ini untuk tujuan komersil tanpa izin tertulis dari Badan Pusat Statistik.

Prohibited to announce, distribute, communicate, and/or copy part or all of this book for commercial purpose without permission from BPS-Statistics Indonesia.

TIM PENYUSUN/TEAM MEMBERS

Pengarah/Director

Septiana Tri Setiowati

Penanggung Jawab/Persons in Charge

Septiana Tri Setiowati

Penyunting/Editors

A.A. Ngr. Aris Jayandran • Syahrhan Sulaiman

Pengolah Data dan Penulis Naskah/Data Processor and Writers

Dsk Gd Prita Widia Wiriyanti • Jimmy Nickelson • Putu Novi Sri Handayani

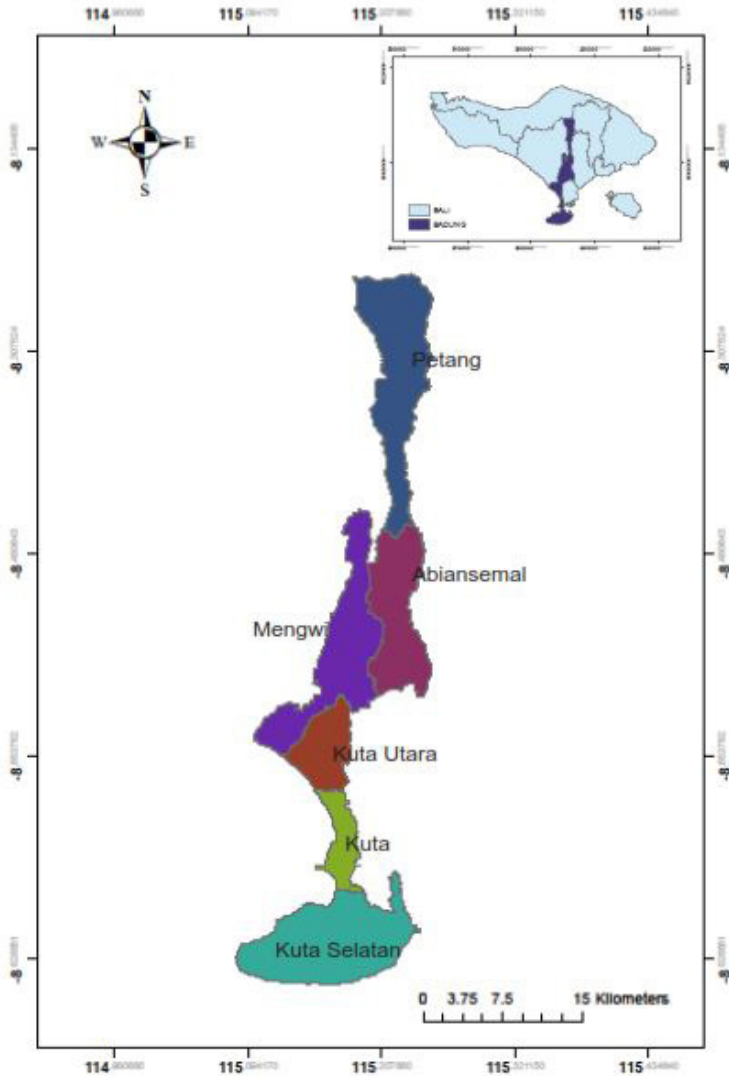
Penata Letak/Layout Designers

A.A. Ngr. Aris Jayandran • Syahrhan Sulaiman •
Dsk Gd Prita Widia Wiriyanti • Jimmy Nickelson

KONTRIBUTOR DATA/DATA CONTRIBUTORS

1. Kementerian Agama/*Ministry of Religious Affair*
2. Kementerian Pendidikan dan Kebudayaan/*Ministry of Education and Culture*
3. Badan Meteorologi Klimatologi dan Geofisika/*Meteorological, Climatology, and Geophysical Agency*
4. Badan Pusat Statistik/*BPS-Statistics Indonesia*
5. Kementrian Dalam Negeri/*Ministry of Home Affair*
6. Perbekel/Lurah/*Village Head*
7. UPT Dinas Peternakan/*Department of Livestock*
8. PLKB Kecamatan/*Family Planning*

PETA WILAYAH KABUPATEN BADUNG
MAP OF BADUNG REGENCY



KEPALA BPS KABUPATEN BADUNG
CHIEF STATISTICIAN OF BADUNG REGENCY



SEPTIANA TRI SETIOWATI



KATA PENGANTAR

Kecamatan Abiansemal Dalam Angka 2022 adalah publikasi tahunan yang berisikan data hasil kegiatan statistik, kompilasi produk administrasi instansi/dinas/lembaga yang ada di Kecamatan Abiansemal maupun hasil sensus dan survei Badan Pusat Statistik dengan menyajikan data tahun-tahun sebelumnya. Data yang disajikan diharapkan dapat mendukung perencanaan maupun pemantauan dan evaluasi penyelenggaraan berbagai kegiatan di segenap aspek kehidupan masyarakat khususnya di Kabupaten Badung. Penghargaan dan ucapan terima kasih yang sebesar-besarnya disampaikan kepada semua pihak atas bantuan dan partisipasinya sehingga dapat terwujud publikasi ini.

Kami akan terus meningkatkan kualitas penyajian data dalam publikasi ini, meskipun dengan segala keterbatasannya. Softcopy dan beberapa tabel dalam publikasi ini akan kami unggah pada webiste kami secepatnya. Webiste BPS Badung www.badungkab.bps.go.id. Saran dan kritik dari semua pihak kami terima dengan senang hati untuk perbaikan penerbitan di masa yang akan datang.

Mangupura, September 2022
Kepala Badan Pusat Statistik
Kabupaten Badung

Septiana Tri Setiowati



PREFACE

Abiansemal Subdistrict in Figures 2022 is an annual publication containing data on the results of statistical activities, compilation of administrative products of agencies/services/institutions in Abiansemal Subdistrict as well as the results of the census and surveys of the Central Statistics Agency by presenting data from previous years. The data presented is expected to support planning as well as monitoring and evaluating the implementation of various activities in all aspects of community life, especially in Badung Regency. The highest appreciation and gratitude are conveyed to all parties for their assistance and participation in making this publication possible.

We will continue to improve the quality of the presentation of data in this publication, despite all the limitations. Softcopy and some tables in this publication will be uploaded on our website as soon as possible. BPS Badung website www.badungkab.bps.go.id. We welcome suggestions and criticisms from all parties for the improvement of publications in the future.

*Mangupura, September 2022
Chief Statistician of
Badung Regency*

Septiana Tri Setiowati

DAFTAR ISI/CONTENTS

	Halaman <i>Page</i>
Kata Pengantar/ <i>Preface</i>	xii
Daftar Isi/ <i>Contents</i>	xiii
Daftar Tabel/ <i>List of Tables</i>	xv
Daftar Gambar/ <i>List of Figures</i>	xxi
Penjelasan Umum/ <i>Explanatory Notes</i>	xxiv
Daftar Singkatan/ <i>List of Abbreviation</i>	xxvi
1. Geografi dan Iklim/ <i>Geography and Climate</i>	1
2. Pemerintahan/ <i>Government</i>	13
3. Penduduk/ <i>Population</i>	23
4. Sosial dan Kesejahteraan Rakyat/ <i>Social and Welfare</i>	33
5. Pertanian/ <i>Agriculture</i>	67
6. Pariwisata, Transportasi, dan Komunikasi/ <i>Tourism, Transportation, and Communication</i>	85
7. Perbankan, Koperasi, dan Perdagangan/ <i>Banking, Cooperative, and Trade</i>	99

DAFTAR TABEL/LIST OF TABLES

	Halaman Page
1. GEOGRAFI/GEOGRAPHY	
1.1 KEADAAN GEOGRAFI GEOGRAPHY CONDITION	
1.1.1 Luas Daerah Menurut Desa/Kelurahan di Kecamatan Abiansemal, 2021 <i>Total Area by Villages/Kelurahan in Abiansemal Subdistrict, 2021</i>	9
1.1.2 Jarak ke Ibukota Kecamatan dan Ibukota Kabupaten/Kota Menurut Desa/Kelurahan di Kecamatan Abiansemal (km), 2021 <i>Distance to the Subdistrict Capital and Regency/Municipal Capital by Villages/Kelurahan in Abiansemal Subdistrict (km), 2021.....</i>	10
1.1.3 Letak, Status, Ketinggian, dan Klasifikasi Desa di Kecamatan Abiansemal, 2021 <i>Location, Status, Altitude, and Classification of Village in Abiansemal Subdistrict, 2021</i>	11
2. PEMERINTAHAN/GOVERNMENT	
2.1 WILAYAH ADMINISTRATIF ADMINISTRATIVE AREA	
2.1.1 Jumlah Desa Adat, Banjar Dinas, dan Banjar Adat Menurut Desa/Kelurahan di Kecamatan Abiansemal, 2021 <i>Number of Desa Adat, Banjar Dinas, and Banjar Adat by Villages¹/ Kelurahan in Abiansemal Subdistrict, 2021</i>	21
2.2 SUMBER DAYA MANUSIA HUMAN RESOURCES	
2.2.1 Jumlah Aparat Pemerintahan Menurut Desa/ Kelurahan di Kecamatan Abiansemal, 2021 <i>Number of Government Officials by Villages in Abiansemal Subdistricts, 2021</i>	22
3. PENDUDUK/POPULATION	

3.1	Penduduk, Distribusi Persentase Penduduk, Kepadatan Penduduk, Rasio Jenis Kelamin Penduduk Menurut Desa/Kelurahan di Kecamatan Abiansemal, 2021 <i>Population, Percentage Distribution of Population, Population Density, and Population Sex Ratio by Villages/Kelurahan in Abiansemal Subdistrict, 2021</i>	31
3.2	Jumlah Penduduk Hasil Registrasi Desa/Kelurahan Menurut Jenis Kelamin per Desember 2021 di Kecamatan Abiansemal, 2021 <i>Population from Villages Registration by Gender as of December 2021 in Abiansemal Subdistrict, 2021</i>	33
4.	SOSIAL DAN KESEJAHTERAAN RAKYAT/SOCIAL AND WELFARE	
4.1	PENDIDIKAN EDUCATION	
4.1.1	Banyaknya Desa ¹ /Kelurahan yang Memiliki Fasilitas Sekolah Menurut Tingkat Pendidikan di Kecamatan Abiansemal, 2019–2021 <i>Number of Villages¹/Kelurahan Having Educational Facilities by Educational Level in Abiansemal Subdistrict, 2019–2021</i>	41
4.1.2	Jumlah Sekolah Menurut Tingkat Pendidikan di Kecamatan Abiansemal, 2020/2021 dan 2021/2022 <i>Number of Schools by Educational Level in Abiansemal Subdistrict, 2020/2021 and 2021/2022</i>	42
4.1.3	Jumlah Guru Menurut Tingkat Pendidikan di Kecamatan Abiansemal, 2020/2021 dan 2021/2022 <i>Number of Teachers by Educational Level in Abiansemal Subdistrict, 2020/2021 and 2021/2022</i>	43
4.1.4	Jumlah Murid Menurut Tingkat Pendidikan di Kecamatan Abiansemal, 2020/2021 dan 2021/2022 <i>Number of Pupils by Educational Level in Abiansemal Subdistrict, 2020/2021 and 2021/2022</i>	44

**4.2 KESEHATAN
HEALTH**

4.2.1	Banyaknya Desa ¹ /Kelurahan yang Memiliki Sarana Kesehatan Menurut Jenis Sarana Kesehatan di Kecamatan Abiansemal, 2019–2021 <i>Number of Villages¹/Kelurahan Health Facilities by Type of Health Facilities in Abiansemal Subdistrict, 2019–2021</i>	45
4.2.2	Banyaknya Warga Penderita Kekurangan Gizi Menurut Desa/Kelurahan di Kecamatan Abiansemal, 2021 <i>Number of People with Malnutrition by Villages/Kelurahan in Abiansemal Subdistrict, 2021</i>	46
4.2.3	Banyaknya Tenaga Kesehatan Menurut Jenisnya dan Desa/Kelurahan di Kecamatan Abiansemal, 2021 <i>Number of Health Workers by Types and Villages in Abiansemal Subdistrict, 2021</i>	47
4.2.4	Banyaknya Fasilitas Kesehatan Menurut Jenisnya dan Desa/Kelurahan di Kecamatan Abiansemal, 2021 <i>Number of Health Facilities by Types and Villages in Abiansemal Subdistrict, 2021</i>	49
4.2.5	Banyaknya Akseptor KB Menurut Kontrasepsi yang Digunakan dan Desa/Kelurahan di Kecamatan Abiansemal, 2021 <i>Number of Family Planning Acceptors by Contraceptive Used and Villages in Abiansemal Subdistrict, 2021</i>	51

**4.3 PERUMAHAN DAN LINGKUNGAN
HOUSING AND ENVIRONMENT**

4.3.1	Banyaknya Desa/Kelurahan Menurut Sumber Air Minum Sebagian Besar Keluarga di Kecamatan Abiansemal, 2019–2021 <i>Number of Villages/Kelurahan by Drinking Water Source of Majority Family in Abiansemal Subdistrict, 2019–2021</i>	53
4.3.2	Banyaknya Keluarga Menurut Desa/Kelurahan dan Jenis Pengguna Listrik di Kecamatan Abiansemal, 2021 <i>Number of Family by Villages/Kelurahan and Type of Electricity Consumer in Abiansemal Subdistrict, 2021</i>	54
4.3.3	Banyaknya Desa/Kelurahan Menurut Sumber Penerangan Jalan Utama Desa/Kelurahan di Kecamatan Abiansemal, 2019–2021	

	Halaman Page
	<i>Number of Villages/Kelurahan by Source of Villages/Kelurahan's Main Street Illumination in Abiansemal Subdistrict, 2019–2021</i> 55
4.3.4	Banyaknya Desa/Kelurahan Menurut Penggunaan Fasilitas Tempat Buang Air Besar Sebagian Besar Keluarga di Kecamatan Abiansemal, 2019–2021 <i>Number of Villages/Kelurahan by Toilet Facility Used by Majority Family in Abiansemal Subdistrict, 2019–2021</i> 56
4.3.5	Banyaknya Desa/Kelurahan Menurut Jenis Bahan Bakar untuk Memasak yang Digunakan Sebagian Besar Keluarga di Kecamatan Abiansemal, 2021 <i>Number of Villages/Kelurahan by Type of Cooking Fuel Used by Majority Family in Abiansemal Subdistrict, 2021</i> 57
4.4	AGAMA DAN SOSIAL LAINNYA RELIGION AND OTHER SOCIAL AFFAIRS
4.4.1	Jumlah Tempat Peribadatan Menurut Desa/ Kelurahan di Kecamatan Abiansemal, 2021 <i>Number of Worship Places by Villages/Kelurahan in Abiansemal Subdistrict, 2021</i> 58
4.4.2	Banyaknya Kejadian Bencana Alam Menurut Desa/Kelurahan dan Jenis Bencana Alam di Kecamatan Abiansemal, 2021 <i>Number of Natural Disaster Events by Villages/Kelurahan and Type of Natural Disaster in Abiansemal Subdistrict, 2021</i> 59
4.4.3	Banyaknya Korban Jiwa Akibat Bencana Alam Menurut Desa/Kelurahan dan Jenis Bencana Alam di Kecamatan Abiansemal, 2021 <i>Number of Fatalities Due to Natural Disasters by Villages/Kelurahan and Type of Natural Disaster in Abiansemal Subdistrict, 2021</i> 62
4.4.4	Keberadaan Fasilitas/Upaya Antisipasi/Mitigasi Bencana Alam Menurut Desa/Kelurahan di Kecamatan Abiansemal, 2021 <i>Existence of Facilities/Efforts for Anticipation/Mitigation of Natural Disasters by Villages/Kelurahan by Villages/Kelurahan in Abiansemal Subdistrict, 2021</i> 65
4.4.5	Banyaknya Desa/Kelurahan yang Memiliki Kelompok Kegiatan Olahraga Menurut Jenis Olahraga dan Ketersediaan Fasilitas/Lapangan Olahraga di Kecamatan Abiansemal, 2021

<i>Number of Villages/Kelurahan Having Sport Activities Groups by Type of Sport and Availability of Sport Facilities/Fields in Abiansemal Subdistrict, 2021</i>	67
---	----

5. PERTANIAN/AGRICULTURE

5.1	Luas Panen Tanaman Sayuran dan Buah-buahan Semusim Menurut Jenis Tanaman di Kecamatan Abiansemal (ha), 2018–2021 <i>Harvested Area of Seasonal Vegetables and Fruits by Kind of Plant in Abiansemal Subdistrict (ha), 2018–2021</i>	73
5.2	Produksi Tanaman Sayuran dan Buah-buahan Semusim Menurut Jenis Tanaman di Kecamatan Abiansemal (kuintal), 2018–2021 <i>Production of Seasonal Vegetables and Fruits by Kind of Plant in Abiansemal Subdistrict (quintal), 2018–2021</i>	74
5.3	Luas Panen Tanaman Biofarmaka Menurut Jenis Tanaman di Kecamatan Abiansemal (m ²), 2018–2021 <i>Harvested Area of Medicinal Plants by Kind of Plant in Abiansemal Subdistrict (m²), 2018–2021</i>	75
5.4	Produksi Tanaman Biofarmaka Menurut Jenis Tanaman di Kecamatan Abiansemal (kg), 2018–2021 <i>Production of Medicinal Plants by Kind of Plant in Abiansemal Subdistrict (kg), 2018–2021</i>	76
5.5	Luas Panen Tanaman Hias Menurut Jenis Tanaman di Kecamatan Abiansemal (m ²), 2018–2021 <i>Harvested Area of Ornamental Plants by Kind of Plant in Abiansemal Subdistrict (m²), 2018–2021</i>	77
5.6	Produksi Tanaman Hias Menurut Jenis Tanaman di Kecamatan Abiansemal (tangkai), 2018–2021 <i>Production of Ornamental Plants by Kind of Plant in Abiansemal Subdistrict (stalks), 2018–2021</i>	78
5.7	Produksi Buah-Buahan dan Sayuran Tahunan Menurut Jenis Tanaman di Kecamatan Abiansemal (kuintal), 2018–2021 <i>Production of Annual Fruits and Vegetables by Kind of Plant in Abiansemal Subdistrict (quintal), 2018–2021</i>	79

5.8	Banyaknya Ternak Menurut Jenisnya dan Desa/ Kelurahan di Kecamatan Abiansemal, 2021 <i>Number of Livestock by Type and Villages in Abiansemal Subdistricts, 2021</i>	81
5.9	Banyaknya Unggas Menurut Jenisnya dan Desa/ Kelurahan di Kecamatan Abiansemal, 2021 <i>Number of Poultry by Type and Villages in Abiansemal Subdistricts, 2021</i>	83
6.	PARIWISATA, TRANSPORTASI, DAN KOMUNIKASI/TOURISM, TRANSPORTATION, AND COMMUNICATION	
6.1	PARIWISATA TOURISM	
6.1.1	Jumlah Sarana Akomodasi Menurut Desa/Kelurahan dan Jenis Akomodasi di Kecamatan Abiansemal, 2021 <i>Number of Accomodation Facilities by Villages/Kelurahan and Type of Accomodation in Abiansemal Subdistrict, 2021</i>	93
6.2	TRANSPORTASI TRANSPORTATION	
6.2.1	Prasarana dan Sarana Transportasi Antar Desa/Kelurahan Menurut Desa/Kelurahan di Kecamatan Abiansemal, 2021 <i>Inter-Villages/Kelurahan Transportation Infrastructure and Facilities by Villages/Kelurahan in Abiansemal Subdistrict, 2021</i>	94
6.2.2	Keberadaan Kantor Pos/Pos Pembantu/Rumah Pos, Pos Keliling, dan Perusahaan/Agen Jasa Ekspedisi Swasta Menurut Desa/Kelurahan di Kecamatan Abiansemal, 2021 <i>Number of Post Office/Subsidiary of Post Office, Mobile Portal Service, Private Expedition Service Company by Villages/Kelurahan in Abiansemal Subdistrict, 2021</i>	96
6.3	KOMUNIKASI COMMUNICATION	
6.3.1	Jumlah Menara Telepon seluler dan Operator Layanan Komunikasi Telepon Seluler Menurut Desa/ Kelurahan di Kecamatan Abiansemal, 2021	

	<i>Number of Base Transceiver Station (BTS) and Cellular Phone Communication Service Operators by Villages/Kelurahan in Abiansemal Subdistrict, 2021</i>	97
6.3.2	Kekuatan Sinyal Telepon Seluler dan Jenis Sinyal Internet Telepon Seluler Menurut Desa/Kelurahan di Kecamatan Abiansemal, 2021 <i>The Strenght of Celular Phone Signal by Villages/Kelurahan in Abiansemal Subdistrict, 2021</i>	98
7.	PERBANKAN, KOPERASI, DAN PERDAGANGAN/BANKING, COOPERATIVE, AND TRADE	
7.1	Banyaknya Sarana Lembaga Keuangan Bank Menurut Desa/ Kelurahan dan Jenis Bank di Kecamatan Abiansemal, 2021 <i>Number of Bank by Villages/Kelurahan and Type of Bank in Abiansemal Subdistrict, 2021</i>	105
7.2	Banyaknya Koperasi Aktif Menurut Menurut Desa/Kelurahan dan Jenis Koperasi di Kecamatan Abiansemal, 2021 <i>Number of Cooperative by Villages/Kelurahan and Type of Cooperative in Abiansemal Subdistrict, 2021</i>	106
7.3	Banyaknya Sarana Perdagangan Menurut Desa/Kelurahan dan Jenis Sarana Perdagangan di Kecamatan Abiansemal, 2021 <i>Number of Trade Facilities by Villages/Kelurahan and Type of Trade Facilities in Abiansemal Subdistrict, 2021</i>	108

DAFTAR GAMBAR/LIST OF FIGURES

	Halaman Page
1.1 Luas Daerah menurut Desa/Kelurahan (%), 2021 <i>Total Area by Village/Kelurahan (%), 2021</i>	6
1.2 Jarak ke Ibukota Kecamatan Menurut Desa/Kelurahan di Kecamatan Abiansemal (km), 2021 <i>Distance to the Subdistrict Capital by Village/Kelurahan in Abiansemal Subdistrict (km), 2021</i>	7
2.1 Jumlah Desa Adat, Banjar Dinas, dan Banjar Adat Menurut Desa/Kelurahan di Kecamatan Abiansemal, 2021 <i>Number of Desa Adat, Banjar Dinas, and Banjar Adat by Villages/ Kelurahan in Abiansemal Subdistrict, 2021</i>	18
2.2 Jumlah Aparat Pemerintahan Menurut Desa/ Kelurahan di Kecamatan Abiansemal, 2021 <i>Number of Government Officials by Villages in Abiansemal Subdistrict, 2021</i>	19
3.1 Jumlah Penduduk Menurut Jenis Kelamin di Kecamatan Abiansemal, 2021 <i>Number of Population by Gender in Abiansemal Subdistrict, 2021</i>	28
3.2 Kepadatan Penduduk di Kecamatan Abiansemal, 2021 <i>Population Density in Abiansemal Subdistrict, 2021</i>	29
4.1 Jumlah Sekolah Menurut Tingkat Pendidikan di Kecamatan Abiansemal, 2021/2022 <i>Number of Schools by Educational Level in Abiansemal Subdistrict, 2021/2022</i>	38
4.2 Jumlah Guru dan Murid Menurut Tingkat Pendidikan di Kecamatan Abiansemal, 2021/2022 <i>Number of Teachers and Pupils by Educational Level in Abiansemal Subdistrict, 2021/2022</i>	39
5.1 Produksi Buah-Buahan Tahunan Menurut Jenis Tanaman di Kecamatan Abiansemal (kuintal), 2020–2021 <i>Production of Annual Fruits by Kind of Plant in Abiansemal Subdistrict (quintal), 2020–2021</i>	72
6.1 Jumlah Sarana Akomodasi Menurut Desa/Kelurahan dan Jenis Akomodasi di Kecamatan Abiansemal, 2021	

	Halaman Page
	<i>Number of Accomodation Facilities by Villages/Kelurahan and Type of Accomodation in Abiansemal Subdistrict, 2021</i> 91
6.2	Jumlah Menara Telepon Seluler dan Operator Layanan Komunikasi Telepon Seluler Menurut Desa/ Kelurahan di Kecamatan Abiansemal, 2021 <i>Number of Base Transceiver Station (BTS) and Cellular Phone Communication Service Operators by Village Kelurahan in Abiansemal Subdistrict, 2021</i> 92
7.1	Banyaknya Sarana Lembaga Keuangan Bank Menurut Desa/ Kelurahan dan Jenis Bank di Kecamatan Abiansemal, 2021 <i>Number of Bank by Villages/Kelurahan and Type of Bank in Abiansemal Subdistrict, 2021</i> 104

PENJELASAN UMUM/EXPLANATORY NOTES

Tanda-tanda, satuan-satuan, dan lain-lainnya yang digunakan dalam publikasi ini adalah sebagai berikut:

Symbols, measurement units, and acronyms which are used in this publication, are as follows:

1. TANDA-TANDA/SYMBOLS

Data tidak tersedia/ <i>Data not available</i>	: ...
Tidak ada atau nol / <i>Null or zero</i>	: -
Data dapat diabaikan/ <i>Data negligible</i>	: 0
Tanda decimal/ <i>Decimal point</i>	: ,
Data tidak dapat ditampilkan/ <i>Not applicable</i>	: NA
Angka estimasi/ <i>Estimated figures</i>	: e
Angka diperbaiki/ <i>Revised figures</i>	: r
Angka sementara/ <i>Preliminary figures</i>	: x
Angka sangat sementara/ <i>Very preliminary figures</i>	: xx
Angka sangat sangat sementara/ <i>Very very preliminary figures</i>	: xxx

2. SATUAN/UNITS

barel/ <i>barrel</i>	: 158,99 liter/ <i>litres</i> = 1/6,2898 m ³
hektar (ha)/ <i>hectare (ha)</i>	: 10 000 m ²
kilometer (km)/ <i>kilometres (km)</i>	: 1 000 meter/ <i>meters (m)</i>
knot/ <i>knot</i>	: 1,8523 km/jam (<i>km/hour</i>)
kuintal/ <i>quintal</i>	: 100 kg
KWh	: 1 000 Watt hour
MWh	: 1 000 KWh
liter (untuk beras)/ <i>litre (for rice)</i>	: 0,80 kg
MMSCF	: 1/35,3 m ³
metrik ton (m.ton)/ <i>metric ton (m. ton)</i>	: 0,98421 long ton = 1 000 kg
ons/ <i>ounce</i>	: 28,31 gram/ <i>grams</i>
ton	: 1 000 kg

Satuan lain: buah, dus, butir, helai/lembar, kaleng, batang, pulsa, ton kilometer (ton-km), jam, menit, persen (%).

Other units: unit, pack, pieces, sheet, tin, pulse, ton-kilometres(ton-km), hour, minute, percent (%).

Perbedaan angka di belakang koma disebabkan oleh pembulatan angka.

The difference in decimal numbers is caused by rounding.

DAFTAR SINGKATAN/LIST OF ABBREVIATION

SI	: Stasiun Iklim/ <i>Climate Station</i>
SMPK	: Stasiun Meterologi Pertanian Khusus/ <i>Special Agricultural Meteorological Station</i>
t.t	: Tempat tidur/ <i>Bed</i>
BCG	: Bacillus Calmette Guerin
DPT	: Difteri, Pertusis, Tetanus/ <i>Diphtheria, Tetanus, and Pertussis</i>
TT	: Tetanus Toxoid
IOT	: Industri Obat Tradisional/ <i>Traditional Medicine Industry</i>
IKOT	: Industri Kecil Obat Tradisional/ <i>Traditional Medicine Small Industry</i>
Alkes	: Alat kesehatan/ <i>Health Kits</i>
PKRT	: Perbekalan Kesehatan Rumah tangga/ <i>Household Health Logistics</i>
Kompl	: Komplemen/ <i>Complement</i>
IRTP	: Industri Pangan Produksi Rumah Tangga/ <i>Foods Home Industry</i>
PBF	: Pedagang Besar Farmasi/ <i>Pharmacy Whole-seller</i>
GFK	: Gudang Farmasi Kab/Kota/Regency/ <i>Municipality Pharmacy Warehouse</i>
RB	: Rumah Bersalin/ <i>Delivery House</i>
Pustu	: Puskesmas pembantu/ <i>Auxiliary Public Health Center</i>
BP	: Balai Pengobatan/ <i>Polyclinic</i>
TPS	: Tempat Pembuangan Sampah Sementara / <i>landfill</i>
Jamkesmas	: Jaminan kesehatan masyarakat miskin/ <i>Poor public health insurance</i>
PJKMU	: Program Jaminan Kesehatan Masyarakat Umum/ <i>General Public Health Insurance Program</i>
SIUP	: Surat Ijin Usaha Perdagangan/ <i>Trading Permission Letter</i>
TDP	: Tanda Daftar Perusahaan/ <i>Company Registration Identity</i>
API	: Angka Pengenal Importir/ <i>Importer's Identity Number</i>

01

GEOGRAFI DAN IKLIM GEOGRAPHY AND CLIMATE

**Luas Wilayah Kecamatan Abiansemal
adalah 69,01 km²**

***Area of Abiansemal Subdistrict is
69,01 km²***



PENJELASAN TEKNIS

1. Data terkait rupa bumi merupakan data sekunder yang bersumber dari Jawatan Topografi. Sementara data cuaca dan iklim bersumber dari Balai Besar Meteorologi, Klimatologi, dan Geofisika.
2. Topografi adalah keadaan muka bumi pada suatu kawasan atau daerah. Puncak adalah bagian paling atas gunung/pegunungan. Lereng adalah bagian dari gunung/pegunungan/bukit yang letaknya di Antara puncak sampai lembah. Lembah adalah daerah rendah diantara dua gunung/pegunungan atau daerah yang mempunyai kedudukan lebih rendah dibandingkan daerah sekitarnya. Lembah di daerah pegunungan lipatan sering disebut slinkin. Lembah di daerah pegunungan patahan disebut graben atau slenk.
3. Dataran adalah bagian atau sisi bidang tanah yang tampak datar, rata, dan membentang
4. Dalam berbagai literatur, iklim didefinisikan sebagai keragaman keadaan fisik atmosfer, dan perubahan iklim didefinisikan sebagai perubahan pada iklim yang dipengaruhi langsung atau tidak langsung oleh aktivitas manusia yang merubah komposisi atmosfer, yang akan memperbesar keragaman iklim teramati pada periode

TECHNICAL NOTES

1. *Topography statistics are secondary data obtained from the topography Office. Meanwhile data about climate based on Meteorological, Climatological, and Geophysical Office.*
2. *Topography is the state of the earth in a certain area or region. Peak is the highest part of mount/mountain. Slope is part of the dua gunung/pegunungan atau daerah yang mempunyai kedudukan lebih rendah dibandingkan daerah sekitarnya. Lembah di daerah pegunungan lipatan sering disebut slinkin. Lembah di daerah mount/mountain/hill which lies between the peak to the valley. Valley is a low area between twomounts/mountains or area thathave a position lower than the surrounding areas. Valley in mountainous area is often called syncline. Valley in a mountainous area is called graben fault or slenk. While the valley in the mountainous area is called the valley between the mountains. graben atau slenk.*
3. *Flat is a part or side of parcels of land that looked plane, flat, and stretches.*
4. *In the literatures, climate variability defined as the physical state of the atmosphere, and climate change is defined as the change in climate that is influenced directly or indirectly by human activities are changing atmospheric*

yang cukup panjang. Secara statistik, perubahan iklim adalah perubahan unsur-unsurnya yang mempunyai kecenderungan naik atau turun secara nyata yang menyertai keragaman harian, musiman, maupun siklus.

composition, which would enlarge the observed climate variability at a sufficiently long period. Statistically, climate change is the change in the elements that have a tendency to rise or fall significantly that accompany the daily variability, and seasonal cycles.

ULASAN

Bab 01 menunjukkan tentang Geografi Kecamatan Abiansemal. Gambar 1.1 menunjukkan persentase luas wilayah desa/kelurahan yang ada di Kecamatan Abiansemal. Pada gambar terlihat bahwa wilayah terluas adalah Desa Sibanggede dengan luas 15 persen. Disusul dengan Desa Taman dengan luas sekitar 10 persen. Sedangkan Desa Jagapati menjadi wilayah terkecil dengan luas hanya 2 persen dari luas wilayah Kecamatan Abiansemal.

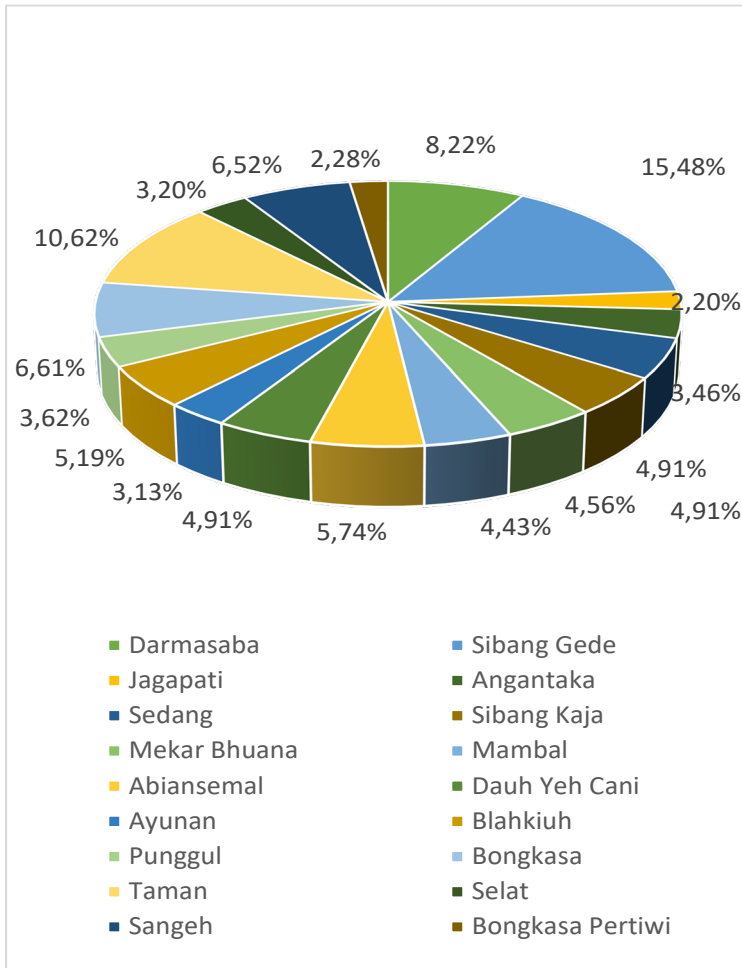
Gambar 1.2 menunjukkan jarak desa/kelurahan ke ibukota kecamatan. Desa Jagapati berlokasi paling jauh dengan jarak 12 km. Sedangkan Desa Blahkiuh berlokasi paling dekat yaitu hanya 1 km.

DESCRIPTION

Chapter 01 shows about the Geography of Abiansemal Subdistrict. Figure 1.1 shows the percentage of village/kelurahan area in Abiansemal Subdistrict. The picture shows that the largest area is Sibanggede Village with an area of 15 percent. Followed by Taman Village with an area of about 10 percent. Meanwhile, Jagapati Village is the smallest area with an area of only 2 percent of the total area of Abiansemal Subdistrict.

Figure 1.2 shows the distance of the village/kelurahan to the subdistrict capital. Jagapati village is located at the farthest distance of 12 km. Meanwhile, Blahkiuh Village is the closest, which is only 1 km away.

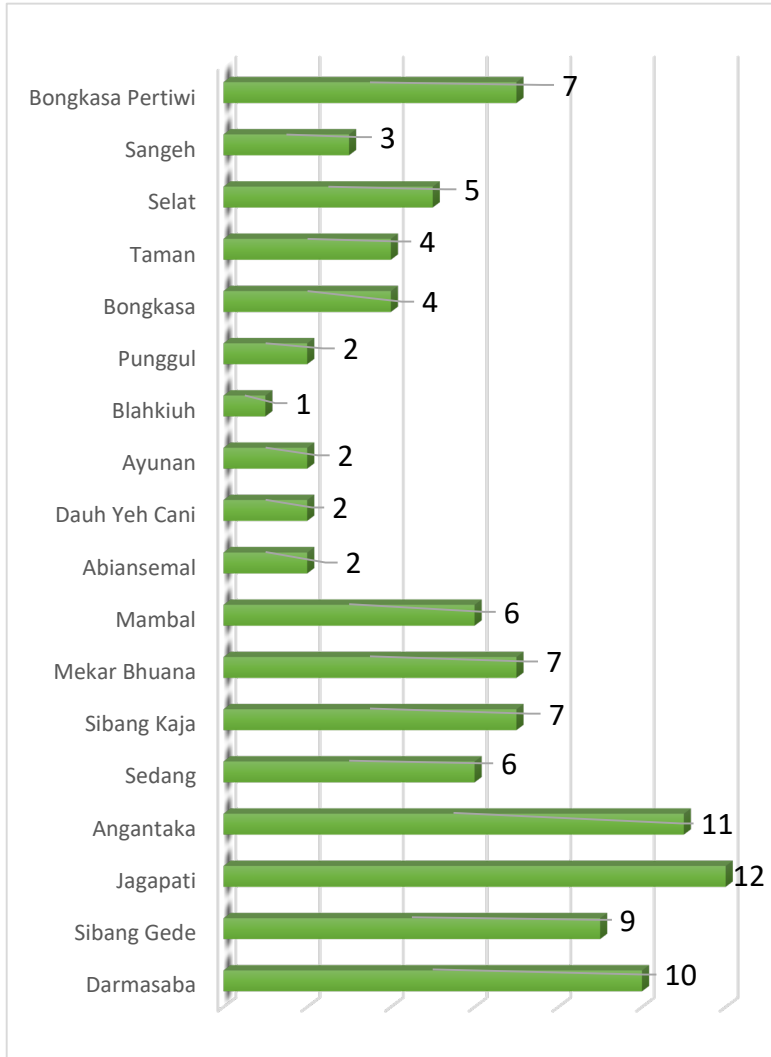
Gambar 1.1 Luas Daerah menurut Desa/Kelurahan (%), 2021
Figures 1.1 Total Area by Village/Kelurahan (%), 2021



Sumber/Source: BPS, Pendataan Potensi Desa (Podes) 2021/BPS-Statistics Indonesia, Village Potential Data Collecting 2021

Gambar 1.2
Figures

Jarak ke Ibukota Kecamatan Menurut Desa/Kelurahan di Kecamatan Abiansemal (km), 2021
Distance to the Subdistrict Capital by Village/Kelurahan in Abiansemal Subdistrict (km), 2021



Sumber/Source: BPS, Pendataan Potensi Desa (Podes) 2021/BPS-Statistics Indonesia, Village Potential Data Collecting 2021

1.1 KEADAAN GEOGRAFI GEOGRAPHY CONDITION

Tabel 1.1.1 Luas Daerah Menurut Desa/Kelurahan di Kecamatan Abiansemal, 2021
Table Total Area by Villages/Kelurahan in Abiansemal Subdistrict, 2021

Desa/Kelurahan <i>Village/Kelurahan</i>	Luas <i>Total Area</i> (km ² /sq.km)	Persentase terhadap Luas <i>Percentage to Subdistrict Area</i>
(1)	(2)	(3)
Darmasaba	5,67	8,22
Sibang Gede	10,68	15,48
Jagapati	1,52	2,20
Angantaka	2,39	3,46
Sedang	3,39	4,91
Sibang Kaja	3,39	4,91
Mekar Bhuana	3,15	4,56
Mambal	3,06	4,43
Abiansemal	3,96	5,74
Dauh Yeh Cani	3,39	4,91
Ayunan	2,16	3,13
Blahkiuh	3,58	5,19
Punggul	2,50	3,62
Bongkasa	4,56	6,61
Taman	7,33	10,62
Selat	2,21	3,20
Sangeh	4,50	6,52
Bongkasa Pertiwi	1,57	2,28
Abiansemal	69,01	100,00

Catatan/Note: -

Sumber/Source: BPS, Pendataan Potensi Desa (Podes) 2021/BPS-Statistics Indonesia, Village Potential Data Collecting 2021

Tabel
Table 1.1.2

Jarak ke Ibukota Kecamatan dan Ibukota Kabupaten/Kota Menurut Desa/Kelurahan di Kecamatan Abiansemal (km), 2021
Distance to the Subdistrict Capital and Regency/Municipal Capital by Villages/Kelurahan in Abiansemal Subdistrict (km), 2021

Desa/Kelurahan <i>Village/Kelurahan</i>	Jarak ke Ibukota Kecamatan <i>Distance to Subdistrict Capital</i>	Jarak ke Ibukota Kabupaten/ Kota <i>Distance to Regency/Municipal Capital</i>
(1)	(2)	(3)
Darmasaba	10	5
Sibang Gede	9	7
Jagapati	12	11
Angantaka	11	11
Sedang	6	10
Sibang Kaja	7	9
Mekar Bhuana	7	12
Mambal	6	11
Abiansemal	2	11
Dauh Yeh Cani	2	11
Ayunan	2	15
Blahkiuh	1	12
Punggul	2	14
Bongkasa	4	16
Taman	4	17
Selat	5	17
Sangeh	3	16
Bongkasa Pertiwi	7	19

Catatan/Note: -

Sumber/Source: BPS, Pendataan Potensi Desa (Podes) 2021/BPS-Statistics Indonesia, Village Potential Data Collecting 2021

Tabel
Table 1.1.3

**Letak, Status, Ketinggian, dan Klasifikasi Desa di
Kecamatan Kuta Selatan, 2021**
*Location, Status, Altitude, and Classification of Village in
Kuta Selatan Subdistrict, 2021*

Desa/Kelurahan <i>Village/Kelurahan</i>	Letak <i>Location</i>		Status <i>Status</i>	
	Pantai <i>Beach</i>	Bukan Pantai <i>Not Beach</i>	Perkotaan <i>Urban</i>	Perdesaan <i>Rural</i>
(1)	(2)	(3)	(4)	(5)
Darmasaba	-	1	1	1
Sibang Gede	-	1	1	-
Jagapati	-	1	1	1
Angantaka	-	1	1	-
Sedang	-	1	1	-
Sibang Kaja	-	1	1	-
Mekar Bhuana	-	1	1	-
Mambal	-	1	1	-
Abiansemal	-	1	1	-
Dauh Yeh Cani	-	1	1	-
Ayunan	-	1	-	1
Blahkiuh	-	1	1	-
Punggul	-	1	1	-
Bongkasa	-	1	1	-
Taman	-	1	1	-
Selat	-	1	-	1
Sangeh	-	1	1	-
Bongkasa Pertiwi	-	1	1	-
Abiansemal	-	18	16	2

Lanjutan Tabel/Continued Table 1.1.3

Desa/Kelurahan Village/Kelurahan	Ketinggian Dari Permukaan Laut Altitude			Klasifikasi Classification		
	<500	500-700	>700	Swadaya Selfhelp	Swakarya Developing	Swasembada Supporting
(1)	(6)	(7)	(8)	(9)	(10)	(11)
Darmasaba	1	-	-	-	-	1
Sibang Gede	1	-	-	-	-	1
Jagapati	1	-	-	-	-	1
Angantaka	1	-	-	-	-	1
Sedang	1	-	-	-	-	1
Sibang Kaja	1	-	-	-	-	1
Mekar Bhuana	1	-	-	-	-	1
Mambal	1	-	-	-	-	1
Abiansemal	1	-	-	-	-	1
Dauh Yeh Cani	1	-	-	-	-	1
Ayunan	1	-	-	-	-	1
Blahkiuh	1	-	-	-	-	1
Punggul	1	-	-	-	-	1
Bongkasa	1	-	-	-	-	1
Taman	1	-	-	-	-	1
Selat	1	-	-	-	-	1
Sangeh	1	-	-	-	-	1
Bongkasa Pertiwi	1	-	-	-	-	1
Abiansemal	18	-	-	-	-	18

Catatan/Note: -

Sumber/Source: BPS, Pendataan Potensi Desa (Podes) 2021/BPS-Statistics Indonesia, Village Potential Data Collecting 2021

02

**PEMERINTAHAN
GOVERNMENT**

**Jumlah Aparat Pemerintahan di Kecamatan
Abiansemal sebanyak 378 orang**



***The number of government officials in
Abiansemal Subdistrict is 378 people***

PENJELASAN TEKNIS

1. Sistem politik di Indonesia didasarkan pada kekuasaan legislatif, eksekutif, dan yudikatif (TriasPolitika).
2. Kekuasaan legislatif dipegang oleh Majelis Permusyawaratan Rakyat (MPR) sebagai lembaga tertinggi negara. Keanggotaan MPR berubah setelah Amandemen UUD 1945 pada periode 1999-2004. Seluruh anggota MPR adalah anggota DPR (Dewan Perwakilan Rakyat) ditambah anggota DPD (Dewan Perwakilan Daerah). Anggota DPR dan DPD dipilih melalui pemilihan umum (pemilu) dan dilantik dalam masa jabatan lima tahun.
3. Anggota Dewan Perwakilan Rakyat Daerah (DPRD) dipilih melalui pemilihan umum (pemilu) dan dilantik dalam masa jabatan lima tahun.
4. Susunan pemerintahan Republik Indonesia periode 2014-2019–terdiri dari presiden, wakil presiden, lembaga tinggi negara, kementerian, setingkat menteri, dan Lembaga Pemerintahan Non Kementerian (LPNK).
5. Lembaga tinggi negara terdiri dari Majelis Permusyawaratan Rakyat (MPR), Dewan Perwakilan Rakyat (DPR), Badan Pemeriksa Keuangan (BPK), dan Mahkamah Agung (MA), Dewan Perwakilan Daerah (DPD) Mahkamah

TECHNICAL NOTES

1. *The political system in Indonesia is based on Trias Politica principle or separation of legislative, executive, and judicative power.*
2. *Legislative power is held by the People's Consultative Assembly (MPR) as the highest institution. The MPR membership changed after the amandement of The 1945 Constitution of The Republic of Indonesia (UUD 1945) during the period 1999-2004. MPR members are all The Indonesian House of Representative (DPR) members plus Regional Representatives Council (DPD). DPR and DPD members are elected through a general election and appointed for a five-years membership.*
3. *Regional House of Representatives (DPRD) members are elected through a general election and appointed for a five-years membership.*
4. *The government structure of the Republic of Indonesia period 2014-2019 consists of president, vice president, state supreme agencies, ministries, ministerial level institutions, and non-ministerial institution.*
5. *State supreme agencies consist of The People's Consultative Assembly, The House of Representative, The Audit Board of the Republic of Indonesia, Supreme Court, Local Councils, Constitutional Court, and Judicial Commission.*

- Konstitusi (MK), dan Komisi Yudisial (KY).
6. Desa adalah desa dan desa adat atau yang disebut dengan nama lain, selanjutnya disebut Desa adalah kesatuan masyarakat hukum yang memiliki batas wilayah yang berwenang untuk mengatur dan mengurus urusan pemerintahan, kepentingan masyarakat setempat berdasarkan prakarsa masyarakat, hak asal usul, dan/atau hak tradisional yang diakui dan dihormati dalam sistem Pemerintahan Negara Kesatuan Republik Indonesia (Undang-Undang Nomor 6 Tahun 2014 tentang Desa).
 7. Kelurahan adalah suatu wilayah yang dipimpin oleh seorang Lurah sebagai perangkat daerah kabupaten dan atau daerah kota di bawah kecamatan (Undang-Undang No. 32 Tahun 2004 tentang Pemerintahan Daerah).
 8. Pegawai negeri sipil (PNS) adalah setiap warga negara Republik Indonesia yang telah memenuhi syarat yang ditentukan, diangkat oleh pejabat yang berwenang dan disertai tugas dalam jabatan negeri, atau disertai tugas negara lainnya, dan digaji berdasarkan peraturan perundang-undangan yang berlaku. PNS terdiri dari PNS pusat dan PNS daerah.
 6. *Village is village and custom village or that is called by other terms, hereinafter referred to as the village is the unity of the legal community who have territorial boundaries that are authorized to regulate and manage government affairs, the interest of local communities based on community initiatives, the origin and local customs that are acknowledged and respected within the unitary System of Government Republic of Indonesia (Law No. 6 Year 2014 about Village).*
 7. *Sub-district is an area that is led by a sub-district head (Lurah) as an apparatus of regency and or city under the district (Law No. 32 Year 2004 about Local Governmental).*
 8. *Civil servants (PNS) is every citizen of the Republic of Indonesia which have been determined eligible, be appointed by the competent authority and assigned the task in a country office, or charge of any other country, and are paid based on legislation and regulations. PNS consists of the central and regional civil servants.*

ULASAN

Bab 02 menunjukkan tentang Pemerintah Kecamatan Abiansemal. Pada Gambar 2.1 menunjukkan Jumlah Desa Adat, Banjar Dinas, dan Banjar Adat Menurut Desa/Kelurahan di Kecamatan Abiansemal pada tahun 2021. Desa Darmasaba, Sibanggede, dan Taman memiliki jumlah banjar dinas terbanyak yaitu 12 banjar dinas. Sedangkan Desa Bongksa Pertiwi memiliki banjar dinas paling sedikit yaitu sebanyak 3 banjar dinas.

Aparat pemerintah di setiap kantor desa/lurah terdiri dari kepala desa/lurah, sekretaris desa/lurah, kepala seksi, dan tenaga administrasi seperti pada gambar 2.2. Jumlah pegawai paling banyak ada di Desa Darmasaba dan Sibanggede sebanyak 27 orang. Jumlah pegawai paling sedikit adalah di Desa Bongkasa Pertiwi sebanyak 13 orang.

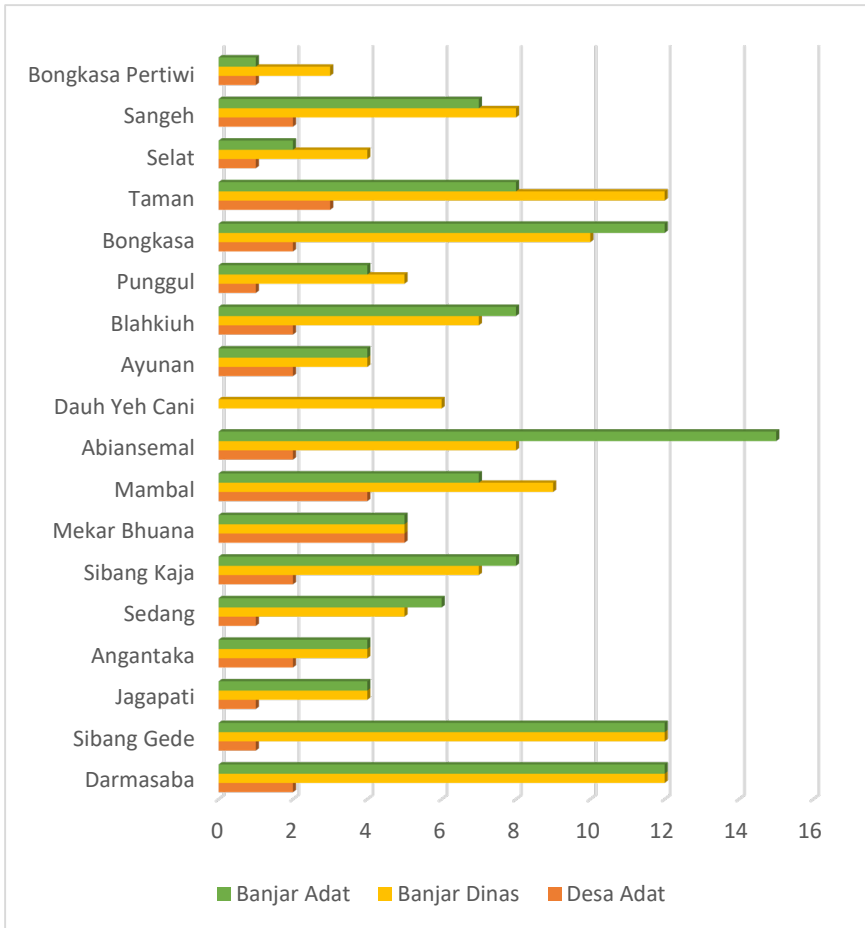
DESCRIPTION

Chapter 02 shows about the Abiansemal Subdistrict Government. Figure 2.1 shows the Number of Desa Adat, Banjar Dinas, dan Banjar Adat by Village/Kelurahan in Abiansemal Subdistrict in 2021. Darmasaba, Sibanggede, and Taman villages have the highest number of banjar dinas, namely 12 banjar dinas. Meanwhile, Bongksa Pertiwi Village has at least 3 banjar dinas.

Government officials in each village/lurah office consist of the village/lurah head, village/lurah secretary, section head, and administrative staff as shown in Figure 2.2. The highest number of employees is in the villages of Darmasaba and Sibanggede as many as 27 people. The minimum number of employees is in Bongkasa Pertiwi Village as many as 13 people.

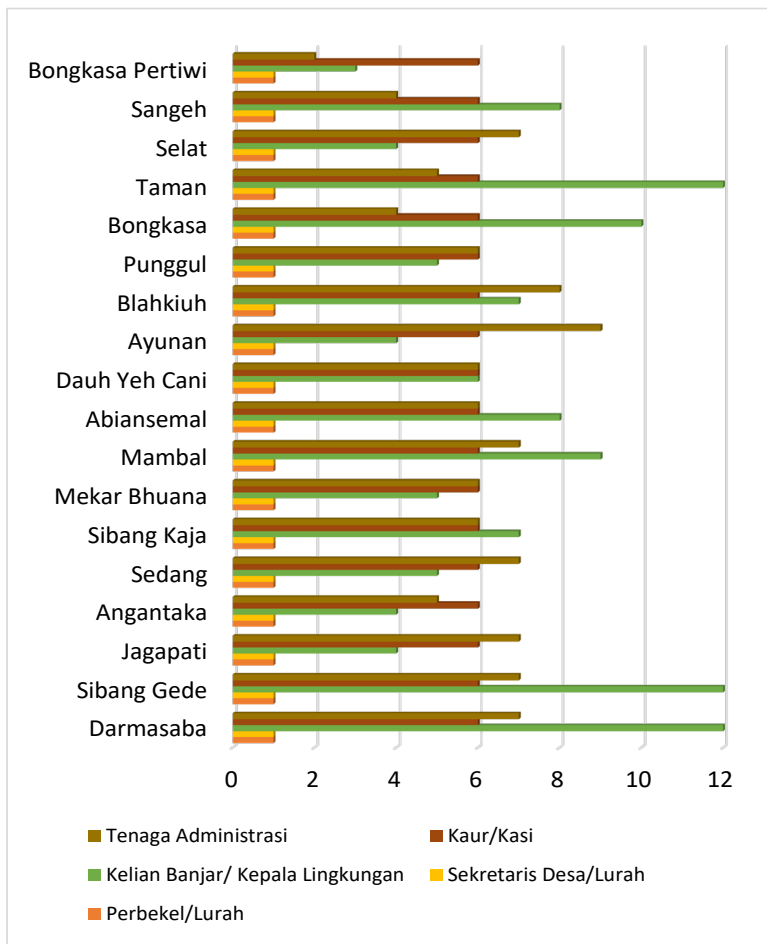
Gambar 2.1
Figures

Jumlah Desa Adat, Banjar Dinas, dan Banjar Ada Menurut Desa/Kelurahan di Kecamatan Abiansemal, 2021
Number of Desa Adat, Banjar Dinas, and Banjar Adat by Villages¹/Kelurahan in Abiansemal Subdistrict, 2021



Sumber/Source: Perbekel/Lurah/ Village Head

Gambar 2.2 Jumlah Aparat Pemerintahan Menurut Desa/Kelurahan di Kecamatan Abiansemal, 2021
Figures *Number of Government Officials by Villages in Abiansemal Subdistricts, 2021*



Sumber/Source: Perbekel/Lurah/ Village Head

2.1 WILAYAH ADMINISTRATIF ADMINISTRATIVE AREA

Tabel 2.1.1 Jumlah Desa Adat, Banjar Dinas, dan Banjar Adat Menurut Desa/Kelurahan di Kecamatan Abiansemal, 2021
Table *Number of Desa Adat, Banjar Dinas, and Banjar Adat by Villages'/Kelurahan in Abiansemal Subdistrict, 2021*

Desa/Kelurahan <i>Village/Kelurahan</i>	Desa Adat	Banjar Dinas	Banjar Adat
(1)	(2)	(3)	(4)
Darmasaba	2	12	12
Sibang Gede	1	12	12
Jagapati	1	4	4
Angantaka	2	4	4
Sedang	1	5	6
Sibang Kaja	2	7	8
Mekar Bhuana	5	5	5
Mambal	4	9	7
Abiansemal		8	
Dauh Yeh Cani	2	6	15
Ayunan	2	4	4
Blahkiuh	2	7	8
Punggul	1	5	4
Bongkasa	2	10	12
Taman	3	12	8
Selat	1	4	2
Sangeh	2	8	7
Bongkasa Pertiwi	1	3	1
Abiansemal	34	125	119

Catatan/Note: -

Sumber/Source: Perbekel/Lurah/ Village Head

2.2 SUMBER DAYA MANUSIA HUMAN RESOURCES

Tabel 2.2.1 Jumlah Aparat Pemerintahan Menurut Desa/Kelurahan di Kecamatan Abiansemal, 2021
Table Number of Government Officials by Villages in Abiansemal Subdistrict, 2021

Desa/Kelurahan <i>Village/Kelurahan</i>	Perbekel/Lurah <i>Village Head</i>	Sekretaris Desa/ Lurah <i>Secretary of Village Head</i>	Kelian Banjar/ Kepala Lingkungan <i>Chief of Local Neighborhood</i>
(1)	(2)	(3)	(4)
Darmasaba	1	1	12
Sibang Gede	1	1	12
Jagapati	1	1	4
Angantaka	1	1	4
Sedang	1	1	5
Sibang Kaja	1	1	7
Mekar Bhuana	1	1	5
Mambal	1	1	9
Abiansemal	1	1	8
Dauh Yeh Cani	1	1	6
Ayunan	1	1	4
Blahkiuh	1	1	7
Punggul	1	1	5
Bongkasa	1	1	10
Taman	1	1	12
Selat	1	1	4
Sangeh	1	1	8
Bongkasa Pertiwi	1	1	3
Abiansemal	18	18	125

Lanjutan Tabel/*Continued Table 2.2.1*

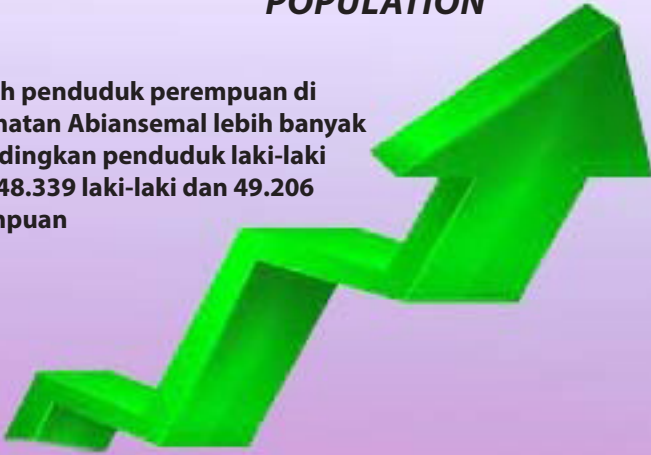
Desa/Kelurahan Village/Kelurahan	Kaur/kasi Section	Tenaga Administrasi Administration Staf	Jumlah Total
(1)	(5)	(6)	(7)
Darmasaba	6	7	27
Sibang Gede	6	7	27
Jagapati	6	7	19
Angantaka	6	5	17
Sedang	6	7	20
Sibang Kaja	6	6	21
Mekar Bhuana	6	6	19
Mambal	6	7	24
Abiansemal	6	6	22
Dauh Yeh Cani	6	6	20
Ayunan	6	9	21
Blahkiuh	6	8	23
Punggul	6	6	19
Bongkasa	6	4	22
Taman	6	5	25
Selat	6	7	19
Sangeh	6	4	20
Bongkasa Pertiwi	6	2	13
Abiansemal	108	109	378

Catatan/*Note:* -Sumber/*Source:* Perbekel/Lurah/ *Village Head*

03

PENDUDUK POPULATION

Jumlah penduduk perempuan di Kecamatan Abiansemal lebih banyak dibandingkan penduduk laki-laki yaitu 48.339 laki-laki dan 49.206 perempuan



The number of female residents in Abiansemal Subdistrict is more than the male population, namely 48,339 male and 49,206 female



PENJELASAN TEKNIS**TECHNICAL NOTES**

1. Sumber utama data kependudukan adalah sensus penduduk yang dilaksanakan setiap sepuluh tahun sekali. Sensus penduduk telah dilaksanakan sebanyak tujuh kali sejak Indonesia merdeka, yaitu tahun 1961, 1971, 2000, 1990, 1980, 2010, dan 2020. Di dalam sensus penduduk, pencacahan dilakukan terhadap seluruh penduduk yang berdomisili di wilayah teritorial Indonesia termasuk warga negara asing kecuali anggota korps diplomatik negara sahabat beserta keluarganya. Metode pengumpulan data dalam sensus dilakukan dengan wawancara antara petugas sensus dengan responden dan juga melalui e0ensus. Pencatatan penduduk menggunakan konsep usual residence, yaitu konsep di mana penduduk biasa bertempat tinggal. Bagi penduduk yang bertempat tinggal tetap dicacah di mana mereka biasa tinggal, sedangkan untuk penduduk yang tidak bertempat tinggal tetap dicacah di tempat di mana mereka ditemukan petugas sensus pada malam 'Hari Sensus'. Termasuk penduduk yang tidak bertempat tinggal tetap adalah tuna wisma, awak kapal berbendera Indonesia, penghuni perahu/rumah apung, masyarakat terpencil/ terasing, dan pengungsi. Bagi mereka

1. *The main source of population data is the population census which is carried out every ten years. Population censuses have been held seven times since Indonesia's independence, namely in 1961, 1971, 2000, 1990, 1980, 2010, and 2020. In the population census, enumerations were conducted on all residents residing in Indonesia's territorial territory including foreign nationals except members of the diplomatic corps friendly countries and their families. The data collection method in the census is done by interviewing the census officer with the respondent and also through e0ensus. Population registration uses the concept of usual residence, which is the concept where ordinary residents reside. For residents who reside remain enumerated where they used to live, while for residents who do not reside remain enumerated at the place where they were found by census officers on the eve of 'Census Day'. Including residents who do not reside permanently are homeless, the crew Indonesian flag, boat dwellers / floating houses, remote / isolated communities, and refugees. For those who have permanent residence and are traveling outside the area for more than six months, are not enumerated at their place of residence, but are enumerated at*

yang mempunyai tempat tinggal tetap dan sedang bepergian ke luar wilayah lebih dari enam bulan, tidak dicacah di tempat tinggalnya, tetapi dicacah di tempat tujuannya. Untuk tahun yang tidak dilaksanakan sensus penduduk, data kependudukan diperoleh dari hasil proyeksi penduduk. Proyeksi penduduk merupakan suatu perhitungan ilmiah yang didasarkan pada asumsi dari komponen-komponen perubahan penduduk, yaitu kelahiran, kematian, dan migrasi. Proyeksi penduduk Indonesia 2020/2045 menggunakan data dasar penduduk hasil SP2020.

2. Penduduk Indonesia adalah semua orang yang berdomisili di wilayah teritorial Indonesia selama 6 bulan atau lebih dan atau mereka yang berdomisili kurang dari 6 bulan tetapi bertujuan menetap.
3. Laju pertumbuhan penduduk adalah angka yang menunjukkan persentase pertambahan penduduk dalam jangka waktu tertentu.
4. Kepadatan penduduk adalah rasio banyaknya penduduk per kilometer persegi.

where the population census was not carried out, population data was obtained from the results of population projections. Population projection is a scientific calculation based on the assumptions of the components of population change, namely birth, death, and migration. Projection of Indonesian population in 2020/2045 using population base data from SP2020.

2. *Indonesian population are all people who have been domiciled in the territory of Indonesia for 6 months or more and or those who have been domiciled for less than 6 months but aim to settle.*
3. *The population growth rate is a number that shows the percentage of population growth over a period of time.*
4. *Population density is the ratio of the number of inhabitants per square kilometer*

ULASAN

Bab 03 menampilkan tentang Penduduk Kecamatan Abiansemal. Pada Gambar 3.1 ditampilkan grafik jumlah penduduk berdasarkan jenis kelamin pada tahun 2021. Jumlah penduduk terbanyak ada di Desa Darmasaba dengan jumlah penduduk laki-laki sebanyak 4.979 orang dan perempuan sebanyak 5.084 orang. Sedangkan jumlah penduduk yang paling sedikit adalah Desa Selat dengan jumlah penduduk laki-laki sebanyak 1.176 orang dan perempuan sebanyak 1.261 orang.

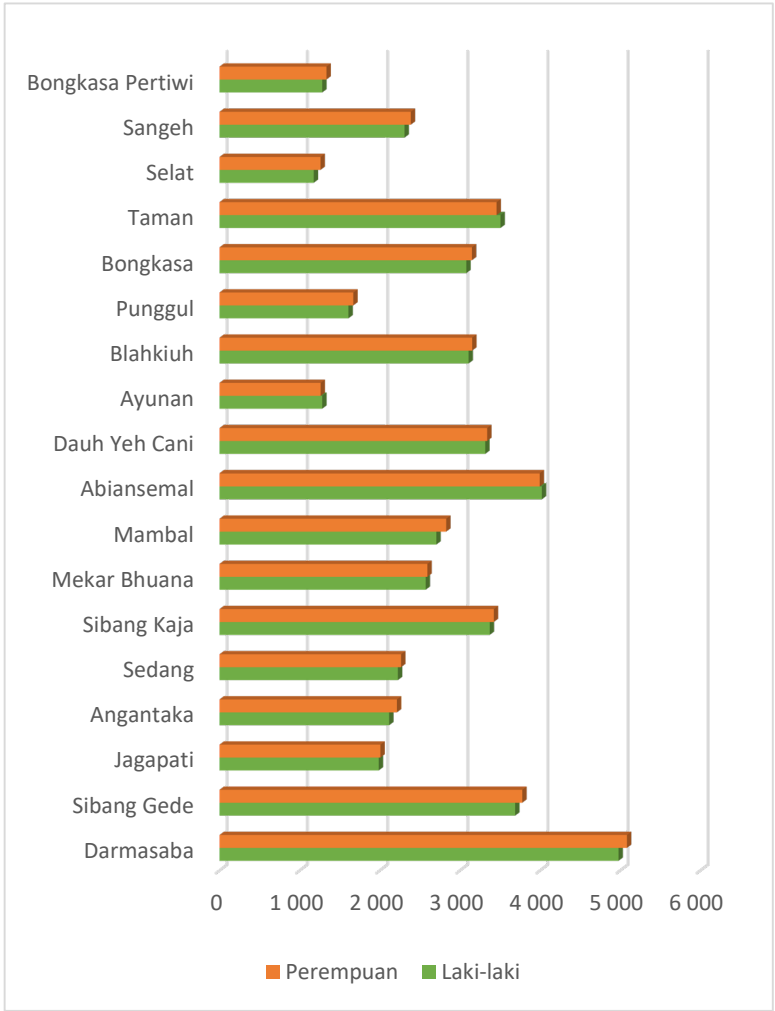
Gambar 3.2 menunjukkan kepadatan penduduk di Kecamatan Abiansemal. Dari gambar terlihat bahwa kepadatan penduduk tertinggi di Desa Jagapati yaitu sebanyak 2.628 orang per km², sedangkan kepadatan penduduk terendah di Desa Sibanggede sebanyak 699 orang per km².

DESCRIPTION

Chapter 03 is about the residents of Abiansemal Subdistrict. Figure 3.1 shows a graph of the population by sex in 2021. The largest population is in Darmasaba Village with a male population of 4,979 and 5,084 women. While the smallest population is Selat Village with 1,176 male residents and 1,261 female residents.

Figure 3.2 shows the population density in Abiansemal Subdistrict. From the figure, it can be seen that the highest population density is in Jagapati Village, which is 2.628 people per km², while the lowest population density is in Sangeh Village as many as 699 people per km².

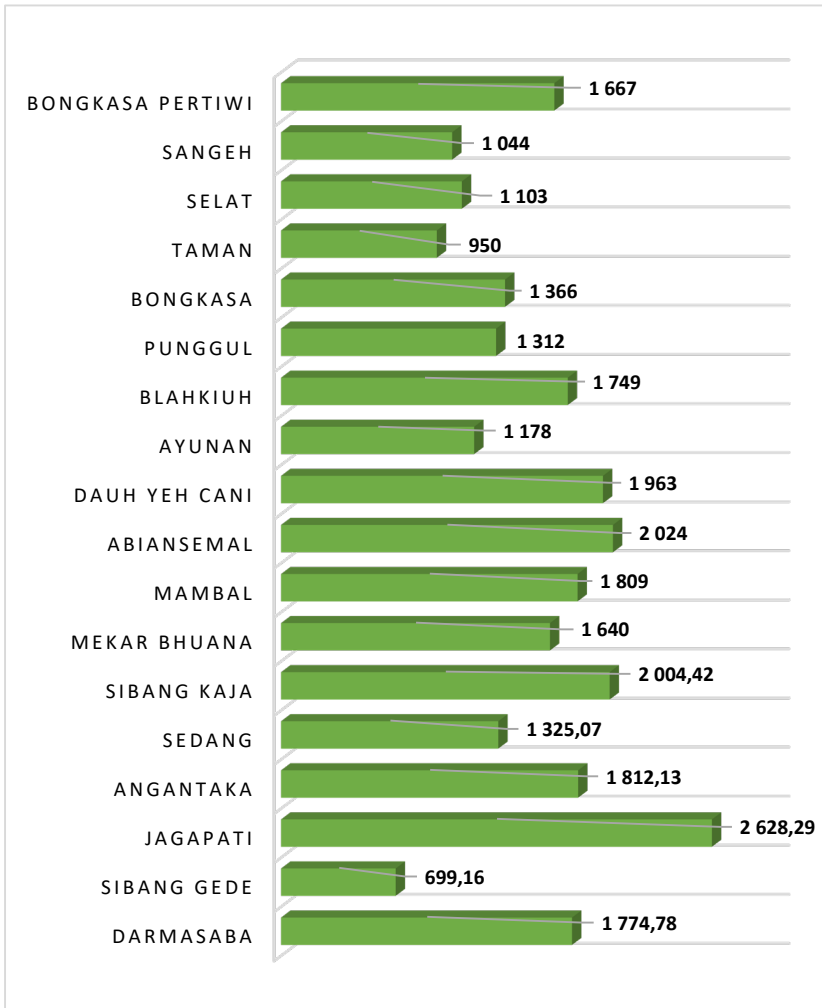
Gambar 3.1 Jumlah Penduduk Menurut Jenis Kelamin di Kecamatan Abiansemal, 2021
Figures 3.1 Number of Population by Gender in Abiansemal Subdistrict, 2021



Sumber/Source: Data Konsolidasi Bersih Semester 2 Tahun 2021 Kementerian Dalam Negeri/ Net Consolidated Data for Semester 2 of 2021 Ministry of Home Affairs

Gambar 3.2
Figures

Kepadatan Penduduk di Kecamatan Abiansemal, 2021
Population Density in Abiansemal Subdistrict, 2021



Sumber/Source: Data Konsolidasi Bersih Semester 2 Tahun 2021 Kementerian Dalam Negeri/ Net Consolidated Data for Semester 2 of 2021 Ministry of Home Affairs

Tabel 3.1
Table

Penduduk, Distribusi Persentase Penduduk, Kepadatan Penduduk, Rasio Jenis Kelamin Penduduk Menurut Desa/ Kelurahan di Kecamatan Abiansemal, 2021
Population, Percentage Distribution of Population, Population Density, and Population Sex Ratio by Villages/ Kelurahan in Abiansemal Subdistrict, 2021

Desa/Kelurahan Village/Kelurahan	Penduduk/Population		
	Laki-Laki/Male	Perempuan/Female	Jumlah/Total
(1)	(2)	(3)	(4)
Darmasaba	4 979	5 084	10 063
Sibang Gede	3 689	3 778	7 467
Jagapati	1 987	2 008	3 995
Angantaka	2 117	2 214	4 331
Sedang	2 226	2 266	4 492
Sibang Kaja	3 372	3 423	6 795
Mekar Bhuana	2 573	2 594	5 167
Mambal	2 706	2 829	5 535
Abiansemal	4 022	3 995	8 017
Dauh Yeh Cani	3 316	3 340	6 656
Ayunan	1 282	1 262	2 544
Blahkiuh	3 108	3 153	6 261
Punggul	1 609	1 670	3 279
Bongkasa	3 080	3 150	6 230
Taman	3 506	3 457	6 963
Selat	1 176	1 261	2 437
Sangeh	2 309	2 387	4 696
Bongkasa Pertiwi	1 282	1 335	2 617
Abiansemal	48 339	49 206	97 545

Lanjutan Tabel/Continued Table 3.1

Desa/Kelurahan Village/Kelurahan	Persentase Penduduk Percentage of Total Population	Kepadatan Penduduk (per Km ²) Population Density per sq.km	Rasio Jenis Kelamin Penduduk Population Sex Ratio
(1)	(5)	(6)	(7)
Darmasaba	10,32	1 775	97,93
Sibang Gede	7,65	699	97,64
Jagapati	4,10	2 628	98,95
Angantaka	4,44	1 812	95,62
Sedang	4,61	1 325	98,23
Sibang Kaja	6,97	2 004	98,51
Mekar Bhuana	5,30	1 640	99,19
Mambal	5,67	1 809	95,65
Abiansemal	8,22	2 024	100,68
Dauh Yeh Cani	6,82	1 963	99,28
Ayunan	2,61	1 178	101,58
Blahkiuh	6,42	1 749	98,57
Punggul	3,36	1 312	96,35
Bongkasa	6,39	1 366	97,78
Taman	7,14	950	101,42
Selat	2,50	1 103	93,26
Sangeh	4,81	1 044	96,73
Bongkasa Pertiwi	2,68	1 667	96,03
Abiansemal	100,00	1 413	98,24

Catatan/Note: -

Sumber/Sources: Data Konsolidasi Bersih Semester 2 Tahun 2021 Kementerian Dalam Negeri/ Net Consolidated Data for Semester 2 of 2021 Ministry of Home Affairs

Tabel 3.2
Table

Jumlah Penduduk Hasil Registrasi Desa/Kelurahan Menurut Jenis Kelamin per Desember 2021 di Kecamatan Abiansemal, 2021
Population from Villages Registration by Gender as of December 2021 in Abiansemal Subdistrict, 2021

Desa/Kelurahan <i>Village</i>	Penduduk/ <i>Population</i>		
	Laki-Laki/ <i>Male</i>	Perempuan/ <i>Female</i>	Jumlah/ <i>Total</i>
(1)	(2)	(3)	(4)
Darmasaba	5 265	5 410	10 675
Sibang Gede	3 674	3 767	7 441
Jagapati	1 997	2 032	4 029
Angantaka	2 033	2 107	4 140
Sedang	2 184	2 220	4 404
Sibang Kaja	3 381	3 455	6 836
Mekar Bhuana	2 575	2 618	5 193
Mambal	2 634	2 719	5 353
Abiansemal	3 985	4 033	8 018
Dauh Yeh Cani	3 187	3 141	6 328
Ayunan	1 277	1 239	2 516
Blahkiuh	3 145	3 175	6 320
Punggul	1 623	1 682	3 305
Bongkasa	3 104	3 172	6 276
Taman	3 547	3 462	7 009
Selat	1 187	1 271	2 458
Sangeh	2 380	2 396	4 776
Bongkasa Pertiwi	1 312	1 321	2 633
Abiansemal	48 490	49 220	97 710

Sumber: Perbekel/Lurah
Source: Village Head

04

SOSIAL DAN KESEJAHTERAAN RAKYAT
SOCIAL AND WELFARE

8.785
2020/2021

8.641
2021/2022



**Jumlah murid SD (negeri + Swasta)
pada tahun ajaran 2021/2022
menurun dibandingkan tahun ajaran
2020/2021**

***Number of elementary school students in the
2021/2022 school year decreased compared to the
2020/2021 school year***

PENJELASAN TEKNIS

1. Tidak / belum pernah sekolah adalah mereka yang tidak pernah atau belum pernah aktif mengikuti pendidikan di suatu jenjang pendidikan formal. Termasuk juga yang tamat / belum tamat taman kanak-kanak tetapi tidak melanjutkan ke sekolah dasar.
2. Masih bersekolah adalah mereka yang terdaftar dan aktif mengikuti pendidikan formal dan nonformal (paket A,B, atau C) baik pendidikan dasar, menengah maupun pendidikan tinggi. Bagi mahasiswa yang cuti dianggap masih bersekolah.
3. Tidak bersekolah lagi adalah mereka yang pernah terdaftar dan aktif mengikuti pendidikan di suatu jenjang pendidikan formal dan nonformal (paket A,B,atau C), tetapi pada saat pencacahan tidak lagi terdaftar dan tidak aktif mengikuti pendidikan.
4. Tamat sekolah adalah menyelesaikan pelajaran yang ditandai dengan lulus ujian akhir pada kelas atau tingkat terakhir suatu jenjang pendidikan di sekolah negeri maupun swasta dengan mendapatkan tanda tamat belajar/ijazah. Seseorang yang belum mengikuti pelajaran pada kelas tertinggi tetapi telah mengikuti ujian akhir dan lulus dianggap tamat sekolah.
5. Dapat membaca dan menulis artinya dapat membaca dan

TECHNICAL NOTES

1. *Not/never attending school is someone who has never attended or never been registered in a formal education such as primary, secondary, and tertiary education. Those who just completed kindergarten are considered as never attended school.*
2. *Attending School is someone who is currently attending primary, secondary, or tertiary education, including package A, Package B, or Package C. College student who postpones his/her study is considered as attending school.*
3. *Not attending school anymore is someone who had enrolled and participated in formal and non-formal education in the past including package A, package B, or package C, but currently does not attend school.*
4. *Completed particular level of education is someone who has completed particular level of education in private or public school and accepting graduation certificate. Someone who has never attended the highest grade but passed the final exam is considered as completed particular level of education.*
5. *non-formal education, and 3) formal education, all of which can complement and enrich each other (Law No. 20 of 2013 concerning the national education system)*
6. *The formal education levels consist*

namun dapat melewati ujian akhir maka dikategorikan memiliki jenjang pendidikan yang sama dengan orang yang mengikuti dan menamatkan secara penuh jenjang pendidikan tersebut. (Undang-Undang No 20 Tahun 2013)

6. Pendidikan formal terdiri dari pendidikan dasar, pendidikan menengah dan pendidikan tinggi.
7. Jenis institusi pendidikan terdiri dari sekolah umum, sekolah kejuruan/vokasi/, sekolah akademik, sekolah keagamaan. Pendidikan Dasar terdiri dari Sekolah Dasar dan Sekolah Dasar Islam atau yang sederajat. Sekolah Menengah terdiri dari SMU, madrasah Aaliyah, Sekolah Menengah Kejuruan. Pendidikan Tinggi terdiri dari diploma, S1, master, spesialis dan doktor. Sekolah Tlinggi dapat berupa Akademi, politeknik, institut atau universitas.

The formal education level consists of primary education secondary education, and high education.

7. *The kind of education that taught consists of general education, vocational, academic, professional, religious, and spesific education. a. The primary education consists of elementary school and Islamic elementary school or other equivalent forms and junior high school and MTS, or other equivalent forms. b. The secondary education consists of the senior high school, MA, vocational school, and vocational Madrasah Aliyah, or other equivalent forms. c. The high educational consists of the education level after the secondary education that consists of diplomas, bachelor, master, specialist and doctoral degrees that are held by the college. The college can be academy, polytechnic, high school, institute, or university.*

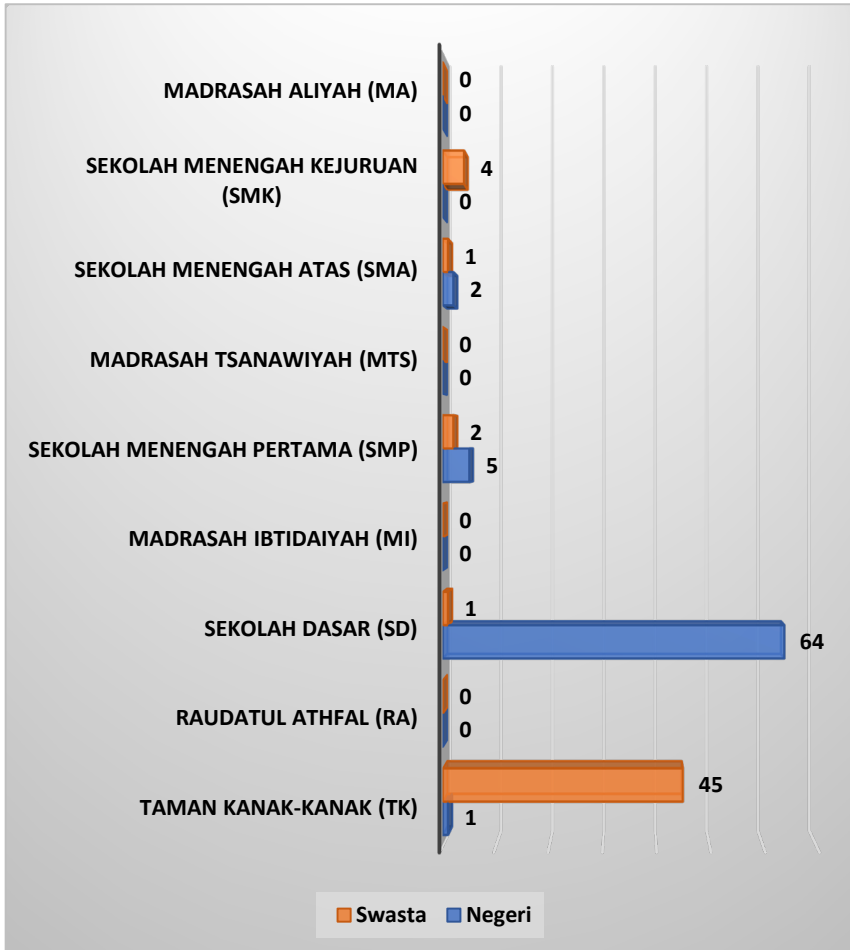
ULASAN

Bab 04 tentang Sosial dan Kesejahteraan Rakyat. Banyak elemen yang terdapat pada bagian ini, seperti Pendidikan, Kesehatan, Perumahan dan Lingkungan, serta Agama dan Sosial Lainnya. Pada Gambar 4.1 dan 4.2 menunjukkan grafik jumlah sekolah, guru, dan murid menurut tingkat pendidikan di Kecamatan Abiansemal. Jumlah sekolah terbanyak adalah sekolah dasar sebanyak 65 sekolah. Jumlah murid terbanyak adalah pada jenjang pendidikan sekolah dasar yang mencapai 8.641 siswa.

DESCRIPTION

Chapter 04 on Social and People's Welfare. Many elements are contained in this section, such as Education, Health, Housing and Environment, and Religion and Other Social. Figures 4.1 and 4.2 show a graph of the number of schools, teachers, and students by education level in Abiansemal Subdistrict. The highest number of schools are elementary school with 65 schools. The highest number of students is at the elementary school level, which reaches 8.641 students.

Gambar 4.1 Jumlah Sekolah Menurut Tingkat Pendidikan di Kecamatan Abiansemal, 2021/2022
Figures **Number of Schools by Educational Level in Abiansemal Subdistrict, 2021/2022**

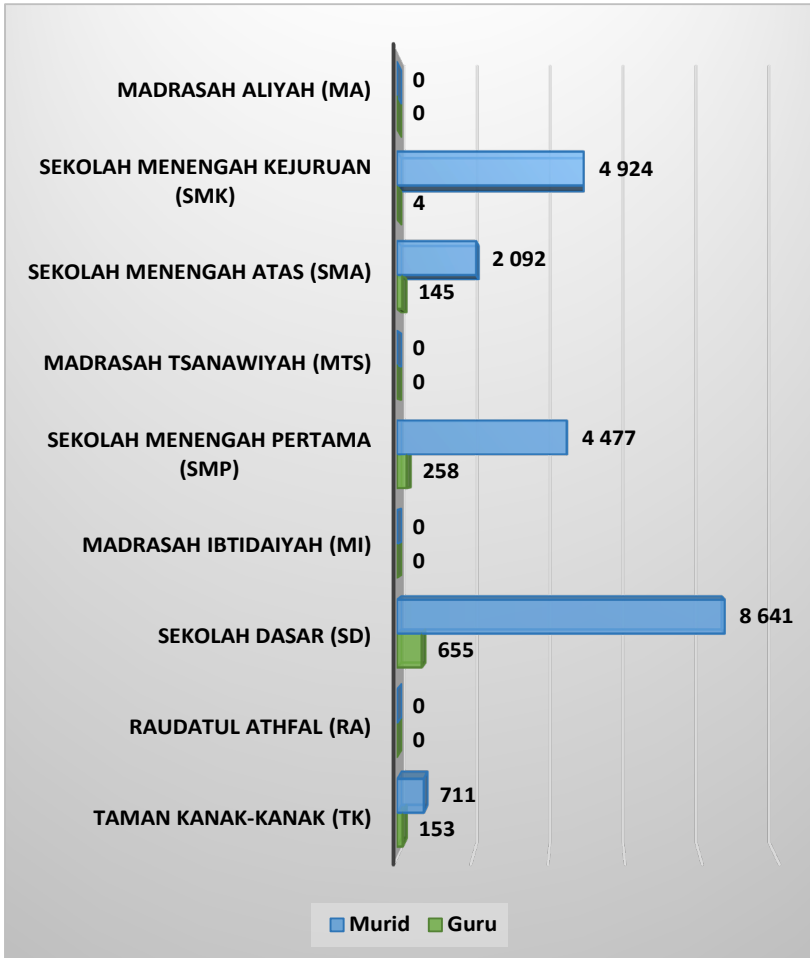


Sumber/Source: ¹ Kementerian Pendidikan, Kebudayaan, Riset, dan Teknologi, Sistem Data Pokok Pendidikan, data semester ganjil laporan sampai dengan 30 November 2021/Ministry of Education, Culture, Research, and Technology, Basic Education Data System, odd semester report data up to 30 November 2021

² Kementerian Agama, EMIS, data semester ganjil laporan sampai dengan 17 Februari 2022/Ministry of Religious Affairs, EMIS, odd semester report data up to 17 February 2022

Gambar 4.2
Figures

Jumlah Guru dan Murid Menurut Tingkat Pendidikan di Kecamatan Abiansemal, 2021/2022
Number of Teachers and Pupils by Educational Level in Kuta Selatan Subdistrict, 2021/2022



Sumber/Source: ¹ Kementerian Pendidikan, Kebudayaan, Riset, dan Teknologi, Sistem Data Pokok Pendidikan, data semester ganjil laporan sampai dengan 30 November 2021/Ministry of Education, Culture, Research, and Technology, Basic Education Data System, odd semester report data up to 30 November 2021

² Kementerian Agama, EMIS, data semester ganjil laporan sampai dengan 17 Februari 2022/Ministry of Religious Affairs, EMIS, odd semester report data up to 17 February 2022

4.1 PENDIDIKAN EDUCATION

Tabel 4.1.1 Banyaknya Desa¹/Kelurahan yang Memiliki Fasilitas Sekolah Menurut Tingkat Pendidikan di Kecamatan Abiansemal, 2019–2021
Number of Villages¹/Kelurahan Having Educational Facilities by Educational Level in Abiansemal Subdistrict, 2019–2021

Tingkat Pendidikan <i>Educational Level</i>	2019	2020	2021
(1)	(2)	(3)	(4)
Sekolah Dasar (SD) <i>Primary School</i>	18	18	18
Madrasah Ibtidaiyah (MI) <i>Madrasah Ibtidaiyah</i>	0	0	0
Sekolah Menengah Pertama (SMP) <i>Junior High School</i>	6	6	6
Madrasah Tsanawiyah (MTs) <i>Madrasah Tsanawiyah (MTs)</i>	0	0	0
Sekolah Menengah Atas (SMA) <i>Senior High School</i>	2	3	3
Sekolah Menengah Kejuruan (SMK) <i>Vocational High School</i>	3	3	3
Madrasah Aliyah (MA) <i>Madrasah Aliyah</i>	0	0	0
Akademi/Perguruan Tinggi <i>Academy/University</i>	0	0	0

Catatan/Note: ¹Desa pada tabel ini termasuk Unit Permukiman Transmigrasi (UPT) yang masih dibina oleh kementerian terkait/
Villages in this table include Transmigration Settlement Unit which is still fostered by the relevant ministries.

Sumber/Source: BPS, Pendataan Potensi Desa (Podes) 2020 dan 2021/BPS-Statistics Indonesia, *Village Potential Data Collecting 2020 and 2021*

Tabel
4.1.2
Table

**Jumlah Sekolah Menurut Tingkat Pendidikan di
Kecamatan Abiansemal, 2020/2021 dan 2021/2022**
**Number of Schools by Educational Level in Abiansemal
Subdistrict, 2020/2021 and 2021/2022**

Tingkat Pendidikan Educational Level	Negeri/Public		Swasta/Private		Jumlah/Total	
	2020/2021	2021/2022	2020/2021	2021/2022	2020/2021	2021/2022
(1)	(2)	(3)	(4)	(5)	(6)	(7)
Taman Kanak-Kanak (TK) ¹ /Kindergarten ¹	1	1	39	45	40	46
Raudatul Athfal (RA) ² Raudatul Athfal (RA) ²	0	0	0	0	0	0
Sekolah Dasar (SD) ¹ Elementary Schools ¹	64	64	1	1	65	65
Madrasah Ibtidaiyah (MI) ² /Madrasah Ibtidaiyah (MI) ²	0	0	0	0	0	0
Sekolah Menengah Pertama (SMP) ¹ /Junior High Schools ¹	5	5	2	2	7	7
Madrasah Tsanawiyah (MTs) ² /Madrasah Tsanawiyah (MTs) ²	0	0	0	0	0	0
Sekolah Menengah Atas (SMA) ¹ /Senior High Schools ¹	2	2	1	1	3	3
Sekolah Menengah Kejuruan (SMK) ¹ Vocational High Schools ¹	0	0	4	4	4	4
Madrasah Aliyah (MA) ² Madrasah Aliyah (MA) ²	0	0	0	0	0	0

Catatan/Note: ³ Seluruh Raudatul Athfal (RA) berstatus swasta/All Raudatul Athfal (RA) are private

Sumber/Source: ¹ Kementerian Pendidikan, Kebudayaan, Riset, dan Teknologi, Sistem Data Pokok Pendidikan, data semester ganjil laporan sampai dengan 30 November 2021/Ministry of Education, Culture, Research, and Technology, Basic Education Data System, odd semester report data up to 30 November 2021

² Kementerian Agama, EMIS, data semester ganjil laporan sampai dengan 17 Februari 2022/Ministry of Religious Affairs, EMIS, odd semester report data up to 17 February 2022

Tabel 4.1.3
Table

Jumlah Guru Menurut Tingkat Pendidikan di Kecamatan Abiansemal, 2020/2021 dan 2021/2022
Number of Teachers by Educational Level in Abiansemal Subdistrict, 2020/2021 and 2021/2022

Tingkat Pendidikan Educational Level	Negeri/Public		Swasta/Private		Jumlah/Total	
	2020/2021	2021/2022	2020/2021	2021/2022	2020/2021	2021/2022
(1)	(2)	(3)	(4)	(5)	(6)	(7)
Taman Kanak-Kanak (TK) ¹ /Kindergarten ¹	27	27	126	126	153	153
Raudatul Athfal (RA) ² Raudatul Athfal (RA) ²	0	0	0	0	0	0
Sekolah Dasar (SD) ^{1,3} Elementary Schools ^{1,3}	623	635	41	20	664	655
Madrasah Ibtidaiyah (MI) ² /Madrasah Ibtidaiyah (MI) ²	0	0	0	0	0	0
Sekolah Menengah Pertama (SMP) ^{1,3} / Junior High Schools ^{1,3}	246	244	14	14	260	258
Madrasah Tsanawiyah (MTs) ² /Madrasah Tsanawiyah (MTs) ²	0	0	0	0	0	0
Sekolah Menengah Atas (SMA) ^{1,3} /Senior High Schools ^{1,3}	66	65	69	80	135	145
Sekolah Menengah Kejuruan (SMK) ^{1,3,4} Vocational High Schools ^{1,3,4}	0	0	4	4	4	4
Madrasah Aliyah (MA) ² Madrasah Aliyah (MA) ²	0	0	0	0	0	0

Catatan/Note: ³ Jumlah guru termasuk kepala sekolah dan guru/The total of teachers including headmaster and teacher.

⁴ Guru yang mengajar di dua sekolah atau lebih dihitung di masing-masing sekolah/Teacher who taught in two schools or more counted in every school.

Sumber/Source: ¹ Kementerian Pendidikan, Kebudayaan, Riset, dan Teknologi, Sistem Data Pokok Pendidikan, data semester ganjil laporan sampai dengan 30 November 2021/Ministry of Education, Culture, Research, and Technology, Basic Education Data System, odd semester report data up to 30 November 2021

² Kementerian Agama, EMIS, data semester ganjil laporan sampai dengan 17 Februari 2022/Ministry of Religious Affairs, EMIS, odd semester report data up to 17 February 2022

Tabel 4.1.4 Jumlah Murid Menurut Tingkat Pendidikan di Kecamatan Abiansemal, 2020/2021 dan 2021/2022
Table Number of Pupils by Educational Level in Abiansemal Subdistrict, 2020/2021 and 2021/2022

Tingkat Pendidikan Educational Level	Negeri/Public		Swasta/Private		Jumlah/Total	
	2020/2021	2021/2022	2020/2021	2021/2022	2020/2021	2021/2022
(1)	(2)	(3)	(4)	(5)	(6)	(7)
Taman Kanak-Kanak (TK) ¹ /Kindergarten ¹	156	86	1 488	625	1 644	711
Raudatul Athfal (RA) ² Raudatul Athfal (RA) ²	0	0	0	0	0	0
Sekolah Dasar (SD) ¹ Elementary Schools ¹	8 659	8 490	126	151	8 785	8 641
Madrasah Ibtidaiyah (MI) ² /Madrasah Ibtidaiyah (MI) ²	0	0	0	0	0	0
Sekolah Menengah Pertama (SMP) ¹ /Junior High Schools ¹	4 304	4 366	117	111	4 421	4 477
Madrasah Tsanawiyah (MTs) ² /Madrasah Tsanawiyah (MTs) ²	0	0	0	0	0	0
Sekolah Menengah Atas (SMA) ¹ /Senior High Schools ¹	-	-	-	-	1 588	2 092
Sekolah Menengah Kejuruan (SMK) ¹ Vocational High Schools ¹	-	-	-	-	599	4 924
Madrasah Aliyah (MA) ² Madrasah Aliyah (MA) ²	0	0	0	0	0	0

Catatan/Note: -

Sumber/Source: ¹ Kementerian Pendidikan, Kebudayaan, Riset, dan Teknologi, Sistem Data Pokok Pendidikan, data semester ganjil laporan sampai dengan 30 November 2021/Ministry of Education, Culture, Research, and Technology, Basic Education Data System, odd semester report data up to 30 November 2021

² Kementerian Agama, EMIS, data semester ganjil laporan sampai dengan 17 Februari 2022/Ministry of Religious Affairs, EMIS, odd semester report data up to 17 February 2022

4.2 KESEHATAN HEALTH

Tabel 4.2.1 Banyaknya Desa¹/Kelurahan yang Memiliki Sarana Kesehatan Menurut Jenis Sarana Kesehatan di Kecamatan Abiansemal, 2019–2021
Number of Villages¹/Kelurahan Health Facilities by Type of Health Facilities in Abiansemal Subdistrict, 2019–2021

Jenis Sarana Kesehatan <i>Type of Health Facilities</i>	2019	2020	2021
(1)	(2)	(3)	(4)
Rumah Sakit <i>Hospital</i>	0	0	0
Rumah Sakit Bersalin <i>Maternity Hospital</i>	0	0	0
Poliklinik/Balai Pengobatan <i>Polyclinic</i>	4	4	4
Puskesmas Rawat Inap <i>Public Health Center with Inpatient Care</i>	1	1	1
Puskesmas Tanpa Rawat Inap <i>Public Health Center without Inpatient Care</i>	3	3	3
Apotek <i>Pharmacy</i>	10	8	9

Catatan/Note: -

Sumber/Source: BPS, Pendataan Potensi Desa (Podes) 2019–2021/BPS-Statistics Indonesia, Village Potential Data Collecting 2019–2021

Tabel 4.2.2
Table

Banyaknya Warga Penderita Kekurangan Gizi Menurut Desa/Kelurahan di Kecamatan Abiansemal, 2020
Number of People with Malnutrition by Villages/Kelurahan in Abiansemal Subdistrict, 2020

Desa/Kelurahan Village/Kelurahan	2020
(1)	(2)
Darmasaba	0
Sibang Gede	0
Jagapati	0
Angantaka	0
Sedang	0
Sibang Kaja	0
Mekar Bhuana	0
Mambal	0
Abiansemal	0
Dauh Yeh Cani	0
Ayunan	0
Blahkiuh	0
Punggul	0
Bongkasa	0
Taman	0
Selat	0
Sangeh	0
Bongkasa Pertiwi	0
Abiansemal	0

Catatan/Note: -

Sumber/Source: BPS, Pendataan Potensi Desa (Podes) 2021/BPS-Statistics Indonesia, Village Potential Data Collecting 2021

Tabel
Table 4.2.3

Banyaknya Tenaga Kesehatan Menurut Jenisnya dan Desa/Kelurahan di Kecamatan Abiansemal, 2021
Number of Health Workers by Types and Villages in Abiansemal Subdistrict, 2021

Desa/Kelurahan <i>Village</i>	Dokter <i>Doctors</i>		
	Umum <i>Public</i>	Spesialis/Gigi <i>Specialist/Dentist</i>	Bidan <i>Midwife</i>
(1)	(2)	(3)	(4)
Darmasaba	6	4	25
Sibang Gede	1	2	1
Jagapati	3	1	2
Angantaka	2	1	1
Sedang	3	1	8
Sibang Kaja	14	2	8
Mekar Bhuana	1	1	2
Mambal	9	2	7
Abiansemal	2	1	5
Dauh Yeh Cani	4	1	7
Ayunan	2	-	2
Blahkiuh	7	2	2
Punggul	-	-	10
Bongkasa	-	-	3
Taman	1	1	6
Selat	1	-	7
Sangeh	2	-	8
Bongkasa Pertiwi	1	-	2
Abiansemal	59	19	106

Lanjutan Tabel/*Continued Table 4.2.3*

Desa/Kelurahan Village	Perawat Nurse	Dukun Beranak Shaman	Dukun Pijat Shaman Massage	Lainnya Others
(1)	(5)	(6)	(7)	(8)
Darmasaba	50	-	-	1
Sibang Gede	3	-	5	2
Jagapati	6	-	-	4
Angantaka	6	-	2	4
Sedang	4	-	2	1
Sibang Kaja	21	-	2	1
Mekar Bhuana	9	-	-	-
Mambal	35	-	1	2
Abiansemal	14	-	-	-
Dauh Yeh Cani	34	-	-	1
Ayunan	2	-	2	3
Blahkiuh	9	-	4	1
Punggul	15	-	-	8
Bongkasa	7	-	1	2
Taman	6	-	5	4
Selat	5	-	-	-
Sangeh	7	-	4	-
Bongkasa Pertiwi	1	-	2	-
Abiansemal	234	-	30	34

Catatan/*Note*: -Sumber/*Source*: Perbekel/Lurah/ *Village Head*

Tabel
Table 4.2.4

Banyaknya Fasilitas Kesehatan Menurut Jenisnya dan Desa/Kelurahan di Kecamatan Abiansemal, 2021
Number of Health Facilities by Types and Villages in Abiansemal Subdistrict, 2021

Desa/ Kelurahan Village	Puskesmas Public Health Center		Puskesmas Pembantu Supporting Public Health Centers	Apotek Drugstore	BKIA
	Rawat Inap Hospitalized	Tanpa Rawat Inap Non-Hospitalized			
(1)	(2)	(3)	(4)	(5)	(6)
Darmasaba	-	-	1	3	-
Sibang Gede	-	-	1	1-	-
Jagapati	-	-	1	-	-
Angantaka	-	-	1	1	-
Sedang	-	1	-	-	-
Sibang Kaja	-	1	-	5	-
Mekar Bhuana	-	-	1	2	-
Mambal	-	-	1	2	-
Abiansemal	-	-	1	3	-
Dauh Yeh Cani	-	-	1	2	-
Ayunan	-	-	1	-	-
Blahkiuh	1	-	-	1	-
Punggul	-	-	1	-	-
Bongkasa	-	1	-	-	-
Taman	-	-	1	-	-
Selat	-	-	1	-	-
Sangeh	-	-	1	-	-
Bongkasa Pertiwi	-	-	1	-	-
Abiansemal	1	3	14	20	-

Lanjutan Tabel/*Continued Table* 4.2.4

Desa/ Kelurahan Village	Praktek Dokter Clinic	Rumah Sakit Hospital	Rumah Sakit Bersalin Maternity Hospital	Poliklinik/ Balai Pengobatan Polyclinic	Pos KB
(1)	(7)	(8)	(9)	(10)	(11)
Darmasaba	6	-	-	-	1
Sibang Gede	5	-	-	-	1
Jagapati	1	-	-	-	1
Angantaka	1	-	-	-	1
Sedang	2	-	-	-	1
Sibang Kaja	4	-	-	-	1
Mekar Bhuana	2	-	-	-	1
Mambal	6	-	-	-	1
Abiansemal	3	-	-	-	1
Dauh Yeh Cani	2	-	-	-	1
Ayunan	1	-	-	-	1
Blahkiuh	2	-	-	-	1
Punggul	3	-	-	-	1
Bongkasa	1	-	-	-	1
Taman	1	-	-	-	1
Selat	1	-	-	-	1
Sangeh	1	-	-	-	1
Bongkasa Pertwi	-	-	-	-	1
Abiansemal	42	-	-	-	18

Catatan/Note: -

Sumber/Source: Perbekel/Lurah/ Village Head

Tabel
Table 4.2.5

Banyaknya Akseptor KB Menurut Kontrasepsi yang Digunakan dan Desa/Kelurahan di Kecamatan Abiansemal, 2021
Number of Family Planning Acceptors by Contraceptive Used and Villages in Abiansemal Subdistrict, 2021

Desa/Kelurahan Village	Jenis Alat Kontrasepsi yang Digunakan Type of Contraceptive Used			
	IUD	Pil Pill	Kondom Condom	MOP
(1)	(2)	(3)	(4)	(5)
Darmasaba	452	239	56	16
Sibang Gede	441	64	7	9
Jagapati	270	24	38	2
Angantaka	260	15	4	7
Sedang	142	29	11	1
Sibang Kaja	530	54	23	4
Mekar Bhuana	445	45	22	4
Mambal	463	47	22	4
Abiansemal	499	31	88	-
Dauh Yeh Cani	852	24	4	1
Ayunan	252	14	11	-
Blahkiuh	659	137	27	-
Punggul	210	21	11	1
Bongkasa	274	198	150	1
Taman	750	19	8	-
Selat	38	8	11	2
Sangeh	359	37	17	2
Bongkasa Pertiwi	197	4	10	1
Abiansemal	7 093	1 010	520	55

Lanjutan Tabel/Continued Table 4.2.5

Desa/Kelurahan Village	Jenis Alat Kontrasepsi yang Digunakan Type of Contraceptive Used			Jumlah Total
	MOW	Suntikan Injection	Lainnya Others	
(1)	(6)	(7)	(8)	(9)
Darmasaba	97	593	69	1 522
Sibang Gede	33	335	33	922
Jagapati	12	92	-	438
Angantaka	24	167	5	482
Sedang	40	202	13	438
Sibang Kaja	34	354	8	1 007
Mekar Bhuana	28	298	9	851
Mambal	29	309	11	885
Abiansemal	46	596	-	1 260
Dauh Yeh Cani	28	71	6	986
Ayunan	3	159	-	439
Blahkiuh	14	213	4	1 054
Punggul	13	142	5	403
Bongkasa	107	329	26	1 085
Taman	50	270	-	1 097
Selat	6	247	-	312
Sangeh	23	239	8	685
Bongkasa Pertiwi	-	202	1	415
Abiansemal	587	4 818	198	14 281

Catatan/Note: -

Sumber/Source: PLKB Kecamatan Abiansemal / Family Planning at Abiansemal

4.3 PERUMAHAN DAN LINGKUNGAN HOUSING AND ENVIRONMENT

Tabel 4.3.1 **Banyaknya Desa/Kelurahan Menurut Sumber Air Minum Sebagian Besar Keluarga di Kecamatan Abiansemal, 2019–2021**
Table **Number of Villages/Kelurahan by Drinking Water Source of Majority Family in Abiansemal Subdistrict, 2019–2021**

Sumber Air Minum Source of Drinking Water	2019	2020	2021
(1)	(2)	(3)	(4)
Air Kemasan Bermerk/ <i>Branded Bottled Water</i>	2	2	3
Air Isi Ulang/ <i>Refil Water</i>	1	1	0
Leding Dengan Meteran/ <i>Metered Piped Water</i>	8	7	4
Leding Tanpa Meteran/ <i>Non Metered Piped Water</i>	0	0	0
Sumur Bor atau Pompa/ <i>Artesian Well or Pumped Water</i>	5	7	8
Sumur/ <i>Well</i>	0	0	0
Mata Air/ <i>Spring</i>	2	1	3
Sungai/Danau/Kolam/ Waduk/Situ/ Embung/Bendungan/ <i>River/Lake/Pond/ Reservoir/Dam</i>	0	0	0
Air Hujan/ <i>Rainwater</i>	0	0	0
Lainnya/ <i>Others</i>	0	0	0

Catatan/*Note*: -

Sumber/*Source*: BPS, Pendataan Potensi Desa (Podes) 2019–2021/*BPS-Statistics Indonesia, Village Potential Data Collecting 2019–2021*

Tabel 4.3.2 Banyaknya Keluarga Menurut Desa/Kelurahan dan Jenis Pengguna Listrik di Kecamatan Abiansemal, 2021
Table *Number of Family by Villages/Kelurahan and Type of Electricity Consumer in Abiansemal Subdistrict, 2021*

Desa/Kelurahan <i>Village/Kelurahan</i>	Pegguna Listrik <i>Electricity Consumer</i>			Bukan Pengguna Listrik <i>Not Electricity Consumer</i>
	PLN <i>State Electricity Company</i>	Non PLN <i>Non-State Electricity Company</i>	Jumlah <i>Total</i>	
(1)	(2)	(3)	(4)	(5)
Darmasaba	2 127	0	2 127	0
Sibang Gede	1 938	0	1 938	0
Jagapati	1 058	0	1 058	0
Angantaka	1 145	0	1 145	0
Sedang	1 142	0	1 142	0
Sibang Kaja	1 572	0	1 572	0
Mekar Bhuana	1 404	0	1 404	0
Mambal	1 527	0	1 527	0
Abiansemal	2 051	0	2 051	0
Dauh Yeh Cani	1 863	0	1 863	0
Ayunan	691	0	691	0
Blahkiuh	1 543	0	1 543	0
Punggul	920	0	920	0
Bongkasa	1 772	0	1 772	0
Taman	2 093	0	2 093	0
Selat	671	0	671	0
Sangeh	1 372	0	1 372	0
Bongkasa Pertiwi	756	0	756	0
Abiansemal	25 645	0	25 645	0

Catatan/Note: -

Sumber/Source: BPS, Pendataan Potensi Desa (Podes) 2021/BPS-Statistics Indonesia, Village Potential Data Collecting 2021

Tabel 4.3.3
Table

Banyaknya Desa/Kelurahan Menurut Sumber Penerangan Jalan Utama Desa/Kelurahan di Kecamatan Abiansemal, 2019–2021
Number of Villages/Kelurahan by Source of Villages/Kelurahan's Main Street Illumination in Abiansemal Subdistrict, 2019–2021

Sumber Penerangan Jalan Utama <i>Source of Main Street Illumination</i>	2019	2020	2021
(1)	(2)	(3)	(4)
Listrik Pemerintah/ <i>State Electricity</i>	18	18	18
Listrik Non Pemerintah/ <i>Non-State Electricity</i>	0	0	0
Non Listrik/ <i>Non-Electric</i>	0	0	0

Catatan/*Note*: -

Sumber/*Source*: BPS, Pendataan Potensi Desa (Podes) 2019–2021/*BPS-Statistics Indonesia, Village Potential Data Collecting 2019–2021*

Tabel 4.3.4 Banyaknya Desa/Kelurahan Menurut Penggunaan Fasilitas Tempat Buang Air Besar Sebagian Besar Keluarga di Kecamatan Abiansemal, 2019–2021
Number of Villages/Kelurahan by Toilet Facility Used by Majority Family in Abiansemal Subdistrict, 2019–2021

Fasilitas Tempat Buang Air Besar <i>Toilet Facility</i>	2019	2020	2021
(1)	(2)	(3)	(4)
Jamban/Toilet			
Sendiri/ <i>Private</i>	18	18	18
Bersama/ <i>Shared</i>	0	0	0
Umum/ <i>Public</i>	0	0	0
Bukan Jamban/<i>Non-Toilet</i>	0	0	0
Jumlah/<i>Total</i>	18	18	18

Catatan/Note: -

Sumber/Source: BPS, Pendataan Potensi Desa (Podes) 2019–2021/BPS-Statistics Indonesia, Village Potential Data Collecting 2019–2021

Tabel 4.3.5
Table

Banyaknya Desa/Kelurahan Menurut Jenis Bahan Bakar untuk Memasak yang Digunakan Sebagian Besar Keluarga di Kecamatan Abiansemal, 2021
Number of Villages/Kelurahan by Type of Cooking Fuel Used by Majority Family in Abiansemal Subdistrict, 2021

Jenis Bahan Bakar untuk Memasak <i>Type of Cooking Fuel</i>	2021
(1)	(2)
Listrik/ <i>Electric</i>	0
Elpiji 5,5 kg/ <i>Blue Gas 5.5 kg-LPG</i>	0
Elpiji 12 kg/ <i>12 kg-LPG</i>	0
Elpiji 3 kg/ <i>3 kg-LPG</i>	18
Gas Kota/ <i>City Gas</i>	0
Biogas/ <i>Biogas</i>	0
Minyak Tanah/ <i>Kerosene</i>	0
Briket/ <i>Briquettes</i>	0
Arang/ <i>Charcoal</i>	0
Kayu Bakar/ <i>Firewood</i>	0
Lainnya/ <i>Others</i>	0
Jumlah/<i>Total</i>	18

Catatan/*Note*: -

Sumber/*Source*: BPS, Pendataan Potensi Desa (Podes) 2021/*BPS-Statistics Indonesia, Village Potential Data Collecting 2021*

4.4 AGAMA DAN SOSIAL LAINNYA RELIGION AND OTHER SOCIAL AFFAIRS

Tabel 4.4.1 Jumlah Tempat Peribadatan Menurut Desa/Kelurahan di Kecamatan Abiansemal, 2021
Table 4.4.1 Number of Worship Places by Villages/Kelurahan in Abiansemal Subdistrict, 2021

Desa/Kelurahan Village/Kelurahan	Masjid Mosque	Mushola Pray Room	Gereja Protestan Protestant Church	Gereja Katholik Catholic Church	Pura Temple	Vihara
(1)	(2)	(3)	(4)	(5)	(6)	(7)
Darmasaba	0	0	0	0	14	0
Sibang Gede	0	0	0	0	11	0
Jagapati	0	0	0	0	21	0
Angantaka	0	0	0	0	9	0
Sedang	0	0	0	0	11	0
Sibang Kaja	0	0	0	0	6	0
Mekar Bhuana	0	0	0	0	17	0
Mambal	0	0	0	0	21	0
Abiansemal	0	0	0	0	10	0
Dauh Yeh Cani	0	0	0	0	10	0
Ayunan	0	0	0	0	9	0
Blahkiuh	0	0	0	0	9	0
Punggul	0	0	0	0	5	0
Bongkasa	0	0	0	0	9	0
Taman	0	0	0	0	12	0
Selat	0	0	0	0	11	0
Sangeh	0	0	0	0	16	0
Bongkasa Pertiwi	0	0	0	0	6	0
Abiansemal	2	8	11	9	161	0

Catatan/Note: -

Sumber/Source: BPS, Pendataan Potensi Desa (Podes) 2021/BPS-Statistics Indonesia, Village Potential Data Collecting 2021

Tabel 4.4.2
Table

**Banyaknya Kejadian Bencana Alam Menurut Desa/
Kelurahan dan Jenis Bencana Alam di Kecamatan
Abiansemal, 2020**
*Number of Natural Disaster Events by Villages/Kelurahan
and Type of Natural Disaster in Abiansemal Subdistrict,
2020*

Desa/Kelurahan <i>Village/Kelurahan</i>	Gempa Bumi <i>Earthquake</i>	Tsunami <i>Tsunami</i>	Gunung Meletus <i>Volcanic Eruption</i>	Tanah Longsor <i>Landslide</i>
(1)	(2)	(3)	(4)	(5)
Darmasaba	0	0	0	0
Sibang Gede	0	0	0	0
Jagapati	0	0	0	0
Angantaka	0	0	0	1
Sedang	0	0	0	0
Sibang Kaja	0	0	0	0
Mekar Bhuana	0	0	0	0
Mambal	0	0	0	0
Abiansemal	0	0	0	0
Dauh Yeh Cani	0	0	0	0
Ayunan	0	0	0	0
Blahkiuh	0	0	0	0
Punggul	0	0	0	0
Bongkasa	0	0	0	0
Taman	0	0	0	0
Selat	0	0	0	0
Sangeh	0	0	0	0
Bongkasa Pertiwi	0	0	0	0
Abiansemal	0	0	0	1

Lanjutan Tabel/*Continued Table 4.4.2*

Desa/Kelurahan Village/Kelurahan	Banjir Floods	Banjir Bandang Flash Floods	Kekeringan Drought	Kebakaran Hutan dan Lahan Forest and Land Fires
(1)	(6)	(7)	(8)	(9)
Darmasaba	0	0	0	0
Sibang Gede	0	0	0	0
Jagapati	0	0	0	0
Angantaka	0	0	0	0
Sedang	0	0	0	0
Sibang Kaja	0	0	0	0
Mekar Bhuana	0	0	0	0
Mambal	0	0	0	0
Abiansemal	0	0	0	0
Dauh Yeh Cani	0	0	0	0
Ayunan	0	0	0	0
Blahkiuh	0	0	0	0
Punggul	0	0	0	0
Bongkasa	0	0	0	0
Taman	0	0	0	0
Selat	0	0	0	0
Sangeh	0	0	0	0
Bongkasa Pertiwi	0	0	0	0
Abiansemal	0	0	0	0

Lanjutan Tabel/*Continued Table* 4.4.2

Desa/Kelurahan Village/Kelurahan	Angin Puyuh/ Puting Beliung/ Topan Tornado/Typhoon	Gelombang Pasang Tidal Wave	Abrasi Abrasion
(1)	(10)	(11)	(12)
Darmasaba	0	0	0
Sibang Gede	0	0	0
Jagapati	0	0	0
Angantaka	0	0	0
Sedang	0	0	0
Sibang Kaja	0	0	0
Mekar Bhuana	0	0	0
Mambal	0	0	0
Abiansemal	0	0	0
Dauh Yeh Cani	0	0	0
Ayunan	0	0	0
Blahkiuh	0	0	0
Punggul	0	0	0
Bongkasa	0	0	0
Taman	0	0	0
Selat	0	0	0
Sangeh	0	0	0
Bongkasa Pertiwi	0	0	0
Abiansemal	0	0	0

Catatan/*Note*: -Sumber/*Source*: BPS, Pendataan Potensi Desa (Podes) 2021/*BPS-Statistics Indonesia, Village Potential Data Collecting 2021*

Tabel 4.4.3
Table

Banyaknya Korban Jiwa Akibat Bencana Alam Menurut Desa/Kelurahan dan Jenis Bencana Alam di Kecamatan Abiansemal, 2020
Number of Fatalities Due to Natural Disasters by Villages/ Kelurahan and Type of Natural Disaster in Abiansemal Subdistrict, 2020

Desa/Kelurahan <i>Village/Kelurahan</i>	Gempa Bumi <i>Earthquake</i>	Tsunami <i>Tsunami</i>	Gunung Meletus <i>Volcanic Eruption</i>	Tanah Longsor <i>Landslide</i>
(1)	(2)	(3)	(4)	(5)
Darmasaba	0	0	0	0
Sibang Gede	0	0	0	0
Jagapati	0	0	0	0
Angantaka	0	0	0	0
Sedang	0	0	0	0
Sibang Kaja	0	0	0	0
Mekar Bhuana	0	0	0	0
Mambal	0	0	0	0
Abiansemal	0	0	0	0
Dauh Yeh Cani	0	0	0	0
Ayunan	0	0	0	0
Blahkiuh	0	0	0	0
Punggul	0	0	0	0
Bongkasa	0	0	0	0
Taman	0	0	0	0
Selat	0	0	0	0
Sangeh	0	0	0	0
Bongkasa Pertiwi	0	0	0	0
Abiansemal	0	0	0	0

Lanjutan Tabel/*Continued Table 4.4.3*

Desa/Kelurahan Village/Kelurahan	Banjir Floods	Banjir Bandang Flash Floods	Kekeringan Drought	Kebakaran Hutan dan Lahan Forest and Land Fires
(1)	(6)	(7)	(8)	(9)
Darmasaba	0	0	0	0
Sibang Gede	0	0	0	0
Jagapati	0	0	0	0
Angantaka	0	0	0	0
Sedang	0	0	0	0
Sibang Kaja	0	0	0	0
Mekar Bhuana	0	0	0	0
Mambal	0	0	0	0
Abiansemal	0	0	0	0
Dauh Yeh Cani	0	0	0	0
Ayunan	0	0	0	0
Blahkiuh	0	0	0	0
Punggul	0	0	0	0
Bongkasa	0	0	0	0
Taman	0	0	0	0
Selat	0	0	0	0
Sangeh	0	0	0	0
Bongkasa Pertiwi	0	0	0	0
Abiansemal	0	0	0	0

Lanjutan Tabel/*Continued Table 4.4.3*

Desa/Kelurahan Village/Kelurahan	Angin Puyuh/ Puting Beliung/ Topan Tornado/Typhoon	Gelombang Pasang Tidal Wave	Abrasi Abrasion
(1)	(10)	(11)	(12)
Darmasaba	0	0	0
Sibang Gede	0	0	0
Jagapati	0	0	0
Angantaka	0	0	0
Sedang	0	0	0
Sibang Kaja	0	0	0
Mekar Bhuana	0	0	0
Mambal	0	0	0
Abiansemal	0	0	0
Dauh Yeh Cani	0	0	0
Ayunan	0	0	0
Blahkiuh	0	0	0
Punggul	0	0	0
Bongkasa	0	0	0
Taman	0	0	0
Selat	0	0	0
Sangeh	0	0	0
Bongkasa Pertiwi	0	0	0
Abiansemal	0	0	0

Catatan/Note: -

Sumber/Source: BPS, Pendataan Potensi Desa (Podes) 2021/BPS-Statistics Indonesia, Village Potential Data Collecting 2021

Tabel 4.4.4
Table

Keberadaan Fasilitas/Upaya Antisipasi/Mitigasi Bencana Alam Menurut Desa/Kelurahan di Kecamatan Abiansemal, 2021

Existence of Facilities/Efforts for Anticipation/Mitigation of Natural Disasters by Villages/Kelurahan by Villages/Kelurahan in Abiansemal Subdistrict, 2021

Desa/Kelurahan Village/Kelurahan	Sistem Peringatan Dini Bencana Alam Natural Disaster Early Warning System	Sistem Peringatan Dini Khusus Tsunami Tsunami Early Warning System	Perlengkapan Keselamatan Safety Equipment
(1)	(2)	(3)	(4)
Darmasaba	Ada	Bukan wilayah potensi tsunami	Ada
Sibang Gede	Ada	Bukan wilayah potensi tsunami	Tidak Ada
Jagapati	Ada	Bukan wilayah potensi tsunami	Ada
Angantaka	Ada	Bukan wilayah potensi tsunami	Ada
Sedang	Ada	Bukan wilayah potensi tsunami	Ada
Sibang Kaja	Ada	Tidak Ada	Ada
Mekar Bhuana	Ada	Bukan wilayah potensi tsunami	Ada
Mambal	Ada	Bukan wilayah potensi tsunami	Ada
Abiansemal	Ada	Bukan wilayah potensi tsunami	Ada
Dauh Yeh Cani	Ada	Bukan wilayah potensi tsunami	Ada
Ayunan	Ada	Bukan wilayah potensi tsunami	Ada
Blahkiuh	Ada	Bukan wilayah potensi tsunami	Ada
Punggul	Ada	Bukan wilayah potensi tsunami	Ada
Bongkasa	Ada	Bukan wilayah potensi tsunami	Ada
Taman	Ada	Bukan wilayah potensi tsunami	Ada
Selat	Ada	Bukan wilayah potensi tsunami	Ada
Sangeh	Ada	Bukan wilayah potensi tsunami	Ada
Bongkasa Pertiwi	Ada	Bukan wilayah potensi tsunami	Ada

Lanjutan Tabel/Continued Table 4.4.4

Desa/Kelurahan <i>Village/Kelurahan</i>	Rambu-Rambu dan Jalur Evakuasi Bencana <i>Sign and Evacuation Route</i>	Pembuatan, Perawatan, atau Normalisasi: Sungai, Kanal, Tanggul, Parit, Drainase, Waduk, Pantai, dll <i>Manufacture, Maintenance, or Normalization: Rivers, Canals, Embankment, etc</i>
(1)	(5)	(6)
Darmasaba	Tidak Ada	Ada
Sibang Gede	Ada	Tidak Ada
Jagapati	Ada	Ada
Angantaka	Tidak Ada	Ada
Sedang	Tidak Ada	Ada
Sibang Kaja	Tidak Ada	Ada
Mekar Bhuana	Tidak Ada	Ada
Mambal	Tidak Ada	Ada
Abiansemal	Tidak Ada	Ada
Dauh Yeh Cani	Tidak Ada	Ada
Ayunan	Tidak Ada	Ada
Blahkiuh	Tidak Ada	Ada
Punggul	Ada	Ada
Bongkasa	Tidak Ada	Ada
Taman	Ada	Tidak Ada
Selat	Tidak Ada	Ada
Sangeh	Tidak Ada	Ada
Bongkasa Pertiwi	Tidak Ada	Ada

Catatan/Note: -

Sumber/Source: BPS, Pendataan Potensi Desa (Podes) 2021/BPS-Statistics Indonesia, Village Potential Data Collecting 2021

Tabel 4.4.5
Table

Banyaknya Desa/Kelurahan yang Memiliki Kelompok Kegiatan Olahraga Menurut Jenis Olahraga dan Ketersediaan Fasilitas/Lapangan Olahraga di Kecamatan Abiansemal, 2021
Number of Villages/Kelurahan Having Sport Activities Groups by Type of Sport and Availability of Sport Facilities/Fields in Abiansemal Subdistrict, 2021

Jenis Olahraga <i>Type of Sport</i>	Kondisi Fasilitas/Lapangan Olahraga <i>Condition of Sport Facilities/Fields</i>			Tidak Ada Fasilitas/ Lapangan Olahraga <i>No Sport Facilities/ Fields</i>
	Baik	Rusak Sedang	Rusak Parah	
(1)	(2)	(3)	(4)	(5)
Sepak Bola/ <i>Soccer</i>	10	0	0	8
Bola Voli/ <i>Volley Ball</i>	17	1	0	0
Bulu Tangkis/ <i>Badminton</i>	18	0	0	0
Bola Basket/ <i>Basket Ball</i>	2	0	0	16
Tenis Lapangan/ <i>Court Tennis</i>	1	0	0	17
Tenis Meja/ <i>Table Tennis</i>	15	0	1	2
Futsal/ <i>Futsal</i>	4	0	0	14
Renang/ <i>Swimming</i>	3	1	0	14
Bela Diri/ <i>Martial Arts</i>	7	0	0	11
Bilyard/ <i>Billiards</i>	7	0	0	11
Fitnes, Aerobik, dll/ <i>Fitness, Aerobics, etc</i>	11	0	0	7
Lainnya/ <i>Others</i>	0	0	0	18

Catatan/Note: -

Sumber/Source: BPS, Pendataan Potensi Desa (Podes) 2021/BPS-Statistics Indonesia, Village Potential Data Collecting 2021

05

**PERTANIAN
AGRICULTURE**

**Produksi buah terbanyak di Kecamatan
Abiansemal adalah durian sebanyak 12.983
kuintal**



***The highest fruit production in Abiansemal
Subdistrict is durian with 12,983 quintals***

PENJELASAN TEKNIS

1. Lahan sawah adalah lahan pertanian yang berpetak-petak dan dibatasi oleh pematang (galengan), saluran untuk menahan/menyalurkan air, yang biasanya ditanami padi sawah tanpa memandang dari mana diperoleh atau status lahan tersebut. Lahan yang dimaksud termasuk lahan yang terdaftar di Pajak Bumi Bangunan, luran Pembangunan Daerah, lahan bengkok, lahan serobotan, lahan rawa yang ditanami padi dan lahan bekas tanaman tahunan yang telah dijadikan sawah, baik yang ditanami padi, palawija atau tanaman semusim lainnya.
2. Tegal/Kebun adalah lahan pertanian bukan sawah (lahan kering) yang ditanami tanaman semusim atau tahunan dan terpisah dengan halaman sekitar rumah serta penggunaannya tidak berpindah pindah.
3. Ladang/Huma adalah lahan pertanian bukan sawah (lahan kering) yang biasanya ditanami tanaman semusim dan penggunaannya hanya semusim atau dua musim, kemudian akan ditinggalkan bila sudah tidak subur lagi (berpindah-pindah). Kemungkinan lahan ini beberapa tahun kemudian akan dikerjakan kembali jika sudah subur.
4. Lahan yang sementara tidak diusahakan adalah lahan yang

TECHNICAL NOTES

1. *Rice fields are agricultural land that is divided into plots and is limited by embankments (galengan), channels to hold/channel water, which is usually planted with lowland rice regardless of where it was obtained or the status of the land. The land in question includes land registered with the Land Building Tax, Regional Development Fee, rooked land, serobotan land, swamp land planted with rice and land of former annual crops that have been converted into rice fields, whether planted with rice, secondary crops or other seasonal crops.*
2. *Tegal/garden is non-rice field agricultural land (dry land) which is planted with annual or annual crops and is separated from the yard around the house and its use doesn't move.*
3. *Ladang/Huma is non-rice field agricultural land (dry land) which is usually planted with seasonal crops and its use is only for one or two seasons, then it will be abandoned when it is no longer fertile (moving around). It is possible hat this land will be reworked a few years later if it is fertile.*
4. *Temporarily uncultivated land is land that is usually cultivated but temporarily (more than 1 (one) year but less than or equal to 2 (two) years) is not cultivated, includingenim ad minim veniam,*

- biasanya diusahakan tetapi untuk sementara (lebih dari 1 (satu) tahun tetapi kurang dari atau sama dengan 2 (dua) tahun) tidak diusahakan, termasuk lahan sawah yang tidak diusahakan selama lebih dari 2 (dua) tahun.
5. Data pokok tanaman pangan yang dikumpulkan adalah luas panen dan produktivitas (hasil per hektar). Produksi tanaman pangan merupakan hasil perkalian antara luas panen dengan produktivitas. Pengumpulan data luas panen dilakukan setiap bulan dengan pendekatan area kecamatan diseluruh wilayah Pengumpulan data produktivitas dilakukan melalui pengukuran langsung pada plot ubinan berukuran 2 ½ m. Pengumpulan data produktivitas dilakukan setiap subround (empat bulanan) pada waktu panen petani.
 6. Data produksi padi dan palawija yang disajikan adalah dalam kualitas: gabah kering giling (padi), pipilan kering (jagung), biji kering (kedelai dan kacang tanah), dan umbi basah (ubi kayu dan ubi jalar).
 7. Tanaman sayuran dan buah-buahan semusim adalah tanaman sumber vitamin, garam mineral dan lain-lain yang dikonsumsi dari bagian tanaman yang berupa daun, bunga, buah, dan umbinya, yang berumur kurang dari satu tahun.
- paddy fields that have not been cultivated for more than 2 (two) years.*
5. *The main data on food crops collected were yields of area harvested and productivity (yield per hectare). Production of food crops is the result of multiplying the area harvested with productivity. Data collection on area harvests is carried out every month by subdistricts approach throughout the area. Productivity data collection is carried out through direct measurements on tiled plots yielding 2 ½ m. The collection of productivity data is carried out every subround (four months) at the farmer's harvest time.*
 6. *Data on rice and secondary crops production are presented in terms of quality: milled dry grain (paddy), dry shelled (maize), dry seeds (soybeans and peanuts), and wet tubers (cassava and sweet potatoes).*
 7. *Seasonal vegetable and fruit plants are plants that are a source of vitamins, mineral salts and others which are consumed from plant parts containing leaves, flowers, fruits, and tubers, which are consumed for less than one year.*

ULASAN

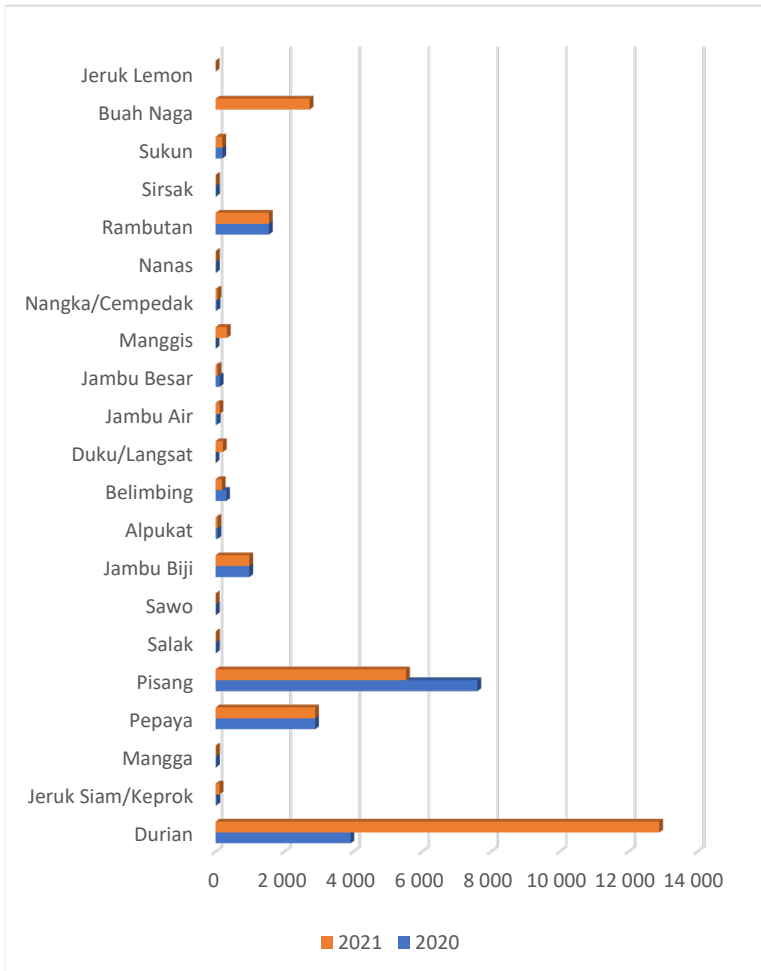
Bab 05 menampilkan tentang Pertanian. Gambar 5.1 menunjukkan produksi buah-buahan tahunan di Kecamatan Abiansemal. Kecamatan Abiansemal termasuk kecamatan dengan jenis produksi buah yang banyak jika dibandingkan dengan kecamatan lain di Kabupaten Badung. Produksi terbanyak adalah durian pada tahun 2021 sebanyak 12.893 kuintal, sedangkan produksi terbanyak pada tahun 2020 adalah buah pisang sebanyak 7.605 kuintal.

DESCRIPTION

Chapter 05 features about Agriculture. Figure 5.1 shows the annual fruit production in Abiansemal Subdistrict. Abiansemal subdistrict is one of the subdistricts with many types of fruit production when compared to other subdistricts in Badung Regency. The highest production is durian in 2021 as much as 12,893 quintals, while the highest production in 2020 is bananas as much as 7,605 quintals.

Gambar 5.1
Figures

Produksi Buah-Buahan Tahunan Menurut Jenis Tanaman di Kecamatan Abiansemal (kuintal), 2020–2021
Production of Annual Fruits by Kind of Plant in Abiansemal Subdistrict (quintal), 2020–2021



Sumber/Source: BPS, Statistik Pertanian Hortikultura SPH-SBS/BPS-Statistics Indonesia, Agricultural Statistic for Horticulture SPH-SBS

Tabel 5.1
Table

Luas Panen Tanaman Sayuran dan Buah-buahan Semusim Menurut Jenis Tanaman di Kecamatan Abiansemal (ha), 2018–2021
Harvested Area of Seasonal Vegetables and Fruits by Kind of Plant in Abiansemal Subdistrict (ha), 2018–2021

Jenis Tanaman Kind of Plants	2018	2019	2020	2021 ^x
(1)	(2)	(3)	(4)	(5)
Sayuran/Vegetables:				
Bawang Merah/ <i>Shallots</i>	1	-	1	-
Bawang Putih/ <i>Garlic</i>	-	-	-	-
Cabai Besar/ <i>Chili/Big Chili</i>	4	2	3	4
Cabai Rawit/ <i>Chili/Cayenne Pepper</i>	20	8	8	16
Kentang/ <i>Potato</i>	-	-	-	-
Kubis/ <i>Cabbage</i>	-	-	-	-
Kacang Panjang/ <i>Long Beans</i>	6	1	4	3
Kangkung/ <i>Water Spinach</i>	15	12	7	-
Jamur Tiram/ <i>Oyster mushroom</i>	358	361	-	198
Mentimun/ <i>Cucumber</i>	-	2	1	-
Buah–buahan/Fruits:				
Melon/ <i>Melon</i>	-	1	-	-
Semangka/ <i>Water Melon</i>	31	13	6	5

Catatan/Note: -

Sumber/Source: BPS, Statistik Pertanian Hortikultura SPH-SBS/BPS-Statistics Indonesia, Agricultural Statistic for Horticulture SPH-SBS

Tabel 5.2
Table

Produksi Tanaman Sayuran dan Buah-buahan Semusim Menurut Jenis Tanaman di Kecamatan Abiansemal (kuintal), 2018–2021
Production of Seasonal Vegetables and Fruits by Kind of Plant in Abiansemal Subdistrict (quintal), 2018–2021

Jenis Tanaman Kind of Plants	2018	2019	2020	2021*
(1)	(2)	(3)	(4)	(5)
Sayuran/Vegetables:				
Bawang Merah/Shallots	150	-	158	-
Bawang Putih/Garlic	-	-	-	-
Cabai Besar/Chili/Big Chili	356	70	360	216
Cabai Rawit/Chili/Cayenne Pepper	3 322	75	1 711	1 174
Kentang/Potato	-	-	-	-
Kubis/Cabbage	-	-	-	-
Kacang Panjang/Long Beans	314	72	350	870
Kangkung/Water Spinach	1 955	640	66	-
Jamur Tiram/Oyster mushroom	86	19	-	60
Mentimun/Cucumber	-	250	400	-
Buah–buahan/Fruits:				
Melon/Melon	-	380	-	-
Semangka/Water Melon	7 420	3 855	4 670	600

Catatan/Note: -

Sumber/Source: BPS, Statistik Pertanian Hortikultura SPH-SBS/BPS-Statistics Indonesia, Agricultural Statistic for Horticulture SPH-SBS

Tabel 5.3
Table

**Luas Panen Tanaman Biofarmaka Menurut Jenis Tanaman
di Kecamatan Abiansemal (m²), 2018–2021**
**Harvested Area of Medicinal Plants by Kind of Plant in
Abiansemal Subdistrict (m²), 2018–2021**

Jenis Tanaman Kind of Plants	2018	2019	2020	2021 ^x
(1)	(2)	(3)	(4)	(5)
Jahe/Ginger	-	-	4	11
Kencur/East Indian Galangal	-	-	-	-
Kunyit/Turmeric	-	-	4	-
Laos/Lengkuas/Galanga	-	-	2	-
Dlingo/Dringo	-	-	-	-
Kapulaga/Cardamom	-	-	-	-
Mengkudu/Noni	40	17	26	6

Catatan/Note: -

Sumber/Source: BPS, Statistik Pertanian Hortikultura SPH-TBF/BPS-Statistics Indonesia, Agricultural Statistic for Horticulture SPH-TBF

Tabel 5.4 **Produksi Tanaman Biofarmaka Menurut Jenis Tanaman di Kecamatan Abiansemal (kg), 2018–2021**
Table **Production of Medicinal Plants by Kind of Plant in Abiansemal Subdistrict (kg), 2018–2021**

Jenis Tanaman Kind of Plants	2018	2019	2020	2021 ^x
(1)	(2)	(3)	(4)	(5)
Jahe/Ginger	-	-	14	7
Kencur/East Indian Galangal	-	-	-	-
Kunyit/Turmeric	-	-	42	-
Laos/Lengkuas/Galanga	-	-	32	-
Dlingo/Dringo	-	-	-	-
Kapulaga/Cardamom	-	-	-	-
Mengkudu/Noni	559	435	88	6

Catatan/Note: -

Sumber/Source: BPS, Statistik Pertanian Hortikultura SPH-TBF/BPS-Statistics Indonesia, Agricultural Statistic for Horticulture SPH-TBF

Tabel
5.5
Table

**Luas Panen Tanaman Hias Menurut Jenis Tanaman di
Kecamatan Abiansemal (m²), 2018–2021**
**Harvested Area of Ornamental Plants by Kind of Plant in
Abiansemal Subdistrict (m²), 2018–2021**

Jenis Tanaman Kind of Plants	2018	2019	2020	2021^x
(1)	(2)	(3)	(4)	(5)
Anggrek/ <i>Orchid</i>	2 985	2 985	219	79
Krisan/ <i>Chrysantemum</i>	-	-	-	-
Mawar/ <i>Rose</i>	-	-	-	-
Sedap Malam/ <i>Tuberose</i>	-	-	-	-
Kamboja Jepang/ <i>Adenium</i>	-	-	-	-
Sri Rezeki/ <i>Aglaonema</i>	-	-	-	-

Catatan/Note: -

Sumber/Source: BPS, Statistik Pertanian Hortikultura SPH-TH/BPS-Statistics Indonesia, *Agricultural Statistik for Horticulture SPH-TH*

Tabel 5.6 **Produksi Tanaman Hias Menurut Jenis Tanaman di Kecamatan Abiansemal (tangkai), 2018–2021**
Table **Production of Ornamental Plants by Kind of Plant in Abiansemal Subdistrict (stalks), 2018–2021**

Jenis Tanaman Kind of Plants	2018	2019	2020	2021 ^x
(1)	(2)	(3)	(4)	(5)
Anggrek/ <i>Orchid</i>	27 185	19 653	1 545	618
Krisan/ <i>Chrysantemum</i>	-	-	-	-
Mawar/ <i>Rose</i>	-	-	-	-
Sedap Malam/ <i>Tuberose</i>	-	-	-	-
Kamboja Jepang/ <i>Adenium</i>	-	-	-	-
Sri Rezeki/ <i>Aglaonema</i>	-	-	-	-

Catatan/Note: -

Sumber/Source: BPS, Statistik Pertanian Hortikultura SPH-TH/BPS-Statistics Indonesia, *Agricultural Statistik for Horticulture SPH-TH*

Tabel
Table 5.7

Produksi Buah-Buahan dan Sayuran Tahunan Menurut Jenis Tanaman di Kecamatan Abiansemal (kuintal), 2018–2021
Production of Annual Fruits and Vegetables by Kind of Plant in Abiansemal Subdistrict (quintal), 2018–2021

Jenis Tanaman <i>Kind of Plants</i>	2018	2019	2020	2021*
(1)	(2)	(3)	(4)	(5)
Buah–Buahan/Fruits:				
Durian/ <i>Durian</i>	7 429	11 227	3 920	12 893
Jeruk Siam/Keprok/ <i>Orange/Tangerine</i>	-	4	24	116
Mangga/ <i>Mango</i>	1 590	7	15	12
Pepaya/ <i>Papaya</i>	131	2 097	2 892	2 892
Pisang/ <i>Banana</i>	4 703	5 669	7 605	5 532
Salak/ <i>Snakefruit</i>	177	4	12	12
Sawo/ <i>Sawofruit</i>	444	4	8	6
Jambu Biji/ <i>Guava</i>	1 047	835	980	980
Alpukat/ <i>Avocado</i>	7	54	56	56
Belimbing/ <i>Starfruit</i>	846	329	310	180
Duku/Langsar/ <i>Kokosan</i>	-	-	-	210
Jambu Air/ <i>Waterapple</i>	667	19	40	113
Jambu Besar/ <i>Big Guava</i>	498	368	120	60
Manggis/ <i>Mangosteen</i>	484	-	-	331
Nangka/Cempedak/ <i>Jackfruit</i>	1 754	10	30	60
Nanas/ <i>Pineapple</i>	184	2	14	12

Lanjutan Tabel/*Continued Table 5.7*

Jenis Tanaman Kind of Plants	2018	2019	2020	2021^x
(1)	(2)	(3)	(4)	(5)
Rambutan/ <i>Rambutan</i>	-	2 064	1 548	1 548
Sirsak/ <i>Soursop</i>	-	6	12	10
Sukun/ <i>Breadfruit</i>	-	211	192	192
Buah Naga/ <i>Dragon Fruit</i>	-	-	-	2 730
Jeruk Lemon/ <i>Lemon</i>	-	-	-	1
Sayuran/<i>Vegetables:</i>				
Melinjo/ <i>Carelessly Negligent</i>	694	2	1	-
Petai/ <i>Stinkbean</i>	-	-	-	-

Catatan/*Note:* -

Sumber/*Source:* BPS, Statistik Pertanian Hortikultura SPH-BST/*BPS-Statistics Indonesia, Agricultural Statistic for Horticulture SPH-BST*

Tabel
Table 5.8

**Banyaknya Ternak Menurut Jenisnya dan Desa/Kelurahan
di Kecamatan Abiansemal, 2021**
*Number of Livestock by Type and Villages in Abiansemal
Subdistricts, 2021*

Desa/Kelurahan <i>Village</i>	Jenis Ternak <i>Type of Livestock</i>			
	Sapi <i>Cow</i>	Sapi Perah <i>Dairy Cow</i>	Babi <i>Pig</i>	Kerbau <i>Buffalo</i>
(1)	(2)	(3)	(4)	(5)
Darmasaba	415	-	226	-
Sibang Gede	177	22	94	22
Jagapati	157	-	554	-
Angantaka	213	-	254	-
Sedang	290	-	73	-
Sibang Kaja	235	-	66	-
Mekar Bhuana	540	-	82	-
Mambal	543	-	137	-
Abiansemal	596	-	587	-
Dauh Yeh Cani	204	-	104	-
Ayunan	485	-	161	-
Blahkiuh	357	-	183	-
Punggul	304	-	473	-
Bongkasa	489	-	372	-
Taman	304	-	1 307	-
Selat	564	-	142	-
Sangeh	1 035	-	450	-
Bongkasa Pertiwi	270	-	107	-
Abiansemal	8 462	22	5 379	22

Lanjutan Tabel/*Continued Table 5.8*

Desa/Kelurahan <i>Village</i>	Jenis Ternak <i>Type of Livestock</i>		
	Kambing <i>Goat</i>	Domba <i>Sheep</i>	Kuda <i>Horse</i>
(1)	(6)	(7)	(8)
Darmasaba	33	-	-
Sibang Gede	8	-	-
Jagapati	-	-	-
Angantaka	-	-	-
Sedang	-	-	-
Sibang Kaja	46	-	-
Mekar Bhuana	-	-	-
Mambal	-	-	-
Abiansemal	8	-	-
Dauh Yeh Cani	-	-	-
Ayunan	-	-	-
Blahkiuh	-	-	-
Punggul	5	-	-
Bongkasa	2	-	-
Taman	10	-	-
Selat	-	-	-
Sangeh	-	-	-
Bongkasa Pertiwi	6	-	-
Abiansemal	118	-	-

Catatan/*Note:* -

Sumber/*Source:* UPT Dinas Peternakan Kecamatan Abiansemal / *Department of Livestock at Abiansemal Subdistrict*

Tabel
Table 5.9

**Banyaknya Unggas Menurut Jenisnya dan Desa/
Kelurahan di Kecamatan Abiansemal, 2021**
**Number of Poultry by Type and Villages in Abiansemal
Subdistricts, 2021**

Desa/Kelurahan <i>Village</i>	Jenis Unggas <i>Type of Poultry</i>				
	Ayam Kampung <i>Kampung Chicken</i>	Ayam Ras <i>Breeder</i>	Itik <i>Duck</i>	Angsa <i>Goose</i>	Unggas Lainnya <i>Others</i>
(1)	(2)	(3)	(4)	(5)	(6)
Darmasaba	5 435	65 000	315	4	40
Sibang Gede	2 713	1 200	378	-	-
Jagapati	4 727	-	1 736	12	-
Angantaka	3 738	3 000	3 947	30	23
Sedang	5 614	5 000	668	-	-
Sibang Kaja	3 065	31 000	1 654	-	-
Mekar Bhuana	2 100	-	3 780	-	25
Mambal	2 405	-	2 095	25	-
Abiansemal	11 551	10 000	2 663	-	100
Dauh Yeh Cani	2 321	-	286	-	-
Ayunan	7 874	17 000	1 012	-	-
Blahkiuh	3 623	35 000	4 965	15	-
Punggul	1 693	2 000	114	-	-
Bongkasa	9 100	-	789	-	-
Taman	18 420	40 800	5 675	23	13
Selat	1 665	8 000	65	-	-
Sangeh	6 115	27 000	745	-	-
Bongkasa Pertiwi	1 910	-	40	-	-
Abiansemal	94 069	245 000	30 927	109	201

Catatan/Note: -


Sumber/Source: UPT Dinas Peternakan Kecamatan Abiansemal / Department of Livestock at Abiansemal Subdistrict

06

PARIWISATA, TRANSPORTASI, DAN KOMUNIKASI TOURISM, TRANSPORTATION, AND COMMUNICATION

Jumlah penginapan di Kecamatan Abiansemal sebanyak 7 penginapan, terbanyak di Desa Mambal yaitu 2 penginapan

The number of inns in Abiansemal Subdistrict is 7 inns, the most in Mambal Village, which is 2 inns



PENJELASAN TEKNIS

1. Konsep dan definisi pariwisata mengikuti rekomendasi United Nation World Tourism Organization (UNWTO) dan International Union of Office Travel Organization.
2. Wisatawan mancanegara (wisman) ialah setiap pengunjung yang mengunjungi suatu negara di luar tempat tinggalnya, didorong oleh satu atau beberapa keperluan tanpa bermaksud memperoleh penghasilan di tempat yang dikunjungi dan lamanya kunjungan tersebut tidak lebih dari satu tahun (12 bulan). Definisi ini mencakup 2 (dua) kategori wisatawan mancanegara, yaitu:
 - a. Wisatawan (turis) ialah setiap pengunjung seperti definisi di atas yang tinggal paling sedikit 24 jam, akan tetapi tidak lebih dari 1 (satu) tahun di tempat yang dikunjungi, dengan maksud antara lain: berlibur, rekreasi, olah raga, bisnis, menghadiri pertemuan, studi, dan kunjungan dengan alasan kesehatan.
 - b. Excursionist ialah setiap pengunjung seperti definisi di atas yang tinggal kurang dari 24 jam di tempat yang dikunjungi (termasuk "Cruise passengers"). Cruise Passengers ialah setiap pengunjung yang tiba di suatu negara di mana mereka tidak menginap di akomodasi yang

TECHNICAL NOTES

1. *The concept and definition of tourism refer to the recommendation of the United Nation World Tourism Organization (UNWTO) and International Union of Office Travel Organization.*
2. *An International Visitor is any person visiting a country other than his usual place of residence for any reason other than for earning income in the country visited, and the length of stay is no more than one year (12 months). This definition covers two categories of foreign visitors, namely:*
 - a. *"Tourist" is any visitor staying for at least 24 hours, but no more than one year, in the country visited, with the intention of visiting, and for any of these purposes: Pleasure, recreation and sports, Business, visiting friends and relatives, missions, attending meetings, conferences, visit for health reasons and study.*
 - b. *"Excursionist" is any visitor staying less than 24 hours in the country visited including, "Cruise Passengers"; i.e. visitors arriving in a country without staying in any accommodation available in the visited country*
3. *Average length of stay is the average stay duration of foreign visitor in Indonesia for one trip.*
4. *The business of providing accommodation is a business that provides specialty services that can*

- tersedia di negara tersebut, misalnya dengan kapal laut.
3. Rata-rata lama tinggal adalah rata-rata waktu tinggal wisatawan mancanegara di Indonesia untuk satu kali kunjungan
 4. Usaha penyediaan akomodasi adalah usaha yang menyediakan pelayanan penginapan yang dapat dilengkapi dengan pelayanan pariwisata lainnya. Usaha penyediaan akomodasi dapat berupa hotel, vila, pondok wisata, bumi perkemahan, persinggahan karavan, dan akomodasi lainnya yang digunakan untuk tujuan pariwisata.
 5. Hotel adalah penyediaan akomodasi secara harian berupa kamar-kamar di dalam satu bangunan yang dapat dilengkapi dengan jasa pelayanan makan dan minum, kegiatan hiburan dan atau fasilitas lainnya. Hotel terdiri dari hotel berbintang dan hotel non- bintang.
 6. Hotel bintang adalah usaha penyediaan jasa pelayanan penginapan, makan minum serta jasa lainnya bagi umum dengan menggunakan sebagian atau seluruh bangunan. Usaha ini dikelola secara komersial serta memenuhi ketentuan persyaratan sebagai hotel bintang (termasuk berlian) yang ditetapkan dalam surat keputusan instansi yang membinanya. Misalnya hotel bintang lima, hotel bintang empat dan seterusnya. Tingkat *be equipped with other tourism services. It includes hotel, villa, cottage, camping, caravan stop, and other accommodation that are used for tourism purposes.*
 5. *Hotel is a daily supply of accommodation rooms within a building which can be equipped with eating and drinking services, entertainment activities and/or other facilities. Hotel consists of a classified hotel and a non-classified hotel.*
 6. *A star hotel is the business of providing an accommodation, eating and drinking as well as other services for the public by using a building or a part of a building. It is managed commercially and meets specified requirements as a star hotel (including diamonds) set forth in the decree of fostering agency. For example, five star hotel, four star hotel, and so on. Room occupancy rate is the number of room-nights occupied divided by the number of room-nights available, multiplied by 100 percent.*
 7. *Average length of stay is the number of bed-nights used (guest night) divided by the number of guests coming to spend the night at the accommodation.*

penghunian kamar hotel adalah persentase banyaknya malam kamar yang dihuni terhadap banyaknya malam kamar yang tersedia.

7. Rata-rata lamanya tamu menginap adalah banyaknya malam tempat tidur yang terpakai (malam tamu) dengan banyaknya tamu yang menginap di hotel atau akomodasi lainnya.

ULASAN

Bab 06 menampilkan data tentang pariwisata, transportasi, dan komunikasi. Gambar 6.1 menunjukkan jumlah sarana akomodasi menurut jenis akomodasi di Kecamatan Abiansemal. Dari gambar tersebut terlihat bahwa jumlah penginapan terbanyak ada di Desa Mambal sebanyak 2 penginapan, sementara tidak ada hotel di Kecamatan Abiansemal.

Gambar 6.2 menunjukkan jumlah menara telepon seluler dan operator layanan komunikasi telepon seluler. Jumlah menara telepon seluler paling banyak ada di Desa Sibangkaja yaitu sebanyak 6 menara sedangkan jumlah operator di setiap Jagapati dan Sibangkaja memiliki 7 operator.

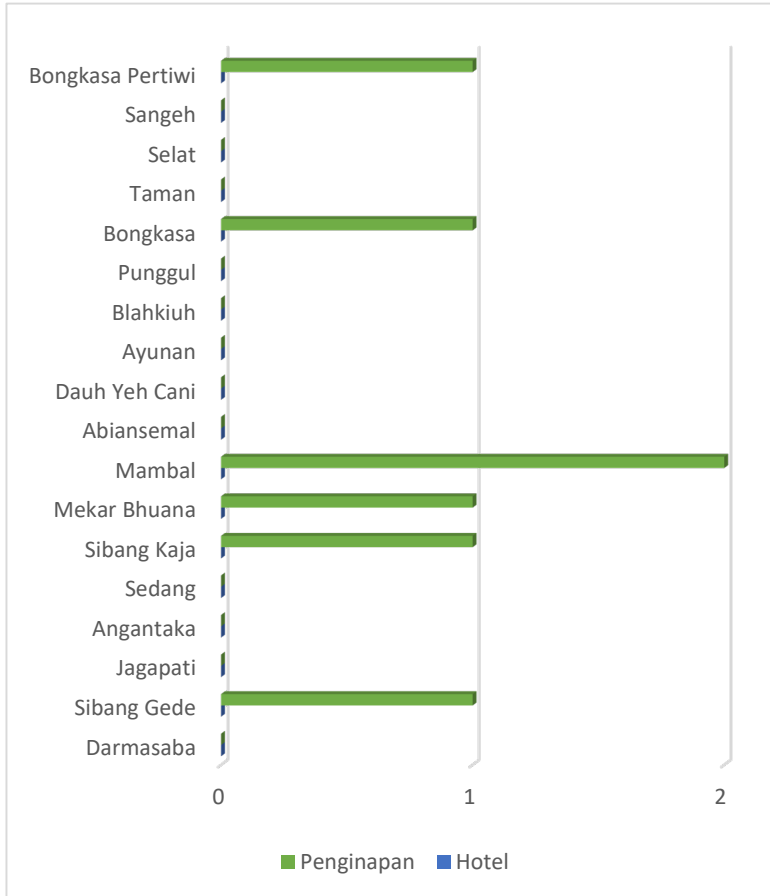
DESCRIPTION

Chapter 06 presents data on tourism, transportation, and communications. Figure 6.1 shows the number of accommodation facilities by type of accommodation in Abiansemal Subdistrict. From the picture, it can be seen that the highest number of inns is in Mambal Village as many as 2 inns, while there are no hotels in Abiansemal Subdistrict.

Figure 6.2 shows the number of cellular telephone towers and operators of cellular telephone communication services. The highest number of cell phone towers is in Sibangkaja Village, which is 6 towers, while the number of operators in each Jagapati and Sibangkaja has 7 operators.

Gambar 6.1
Figures

Jumlah Sarana Akomodasi Menurut Desa/Kelurahan dan Jenis Akomodasi di Kecamatan Abiansemal, 2021
Number of Accomodation Facilities by Villages/Kelurahan and Type of Accomodation in Abiansemal Subdistrict, 2021

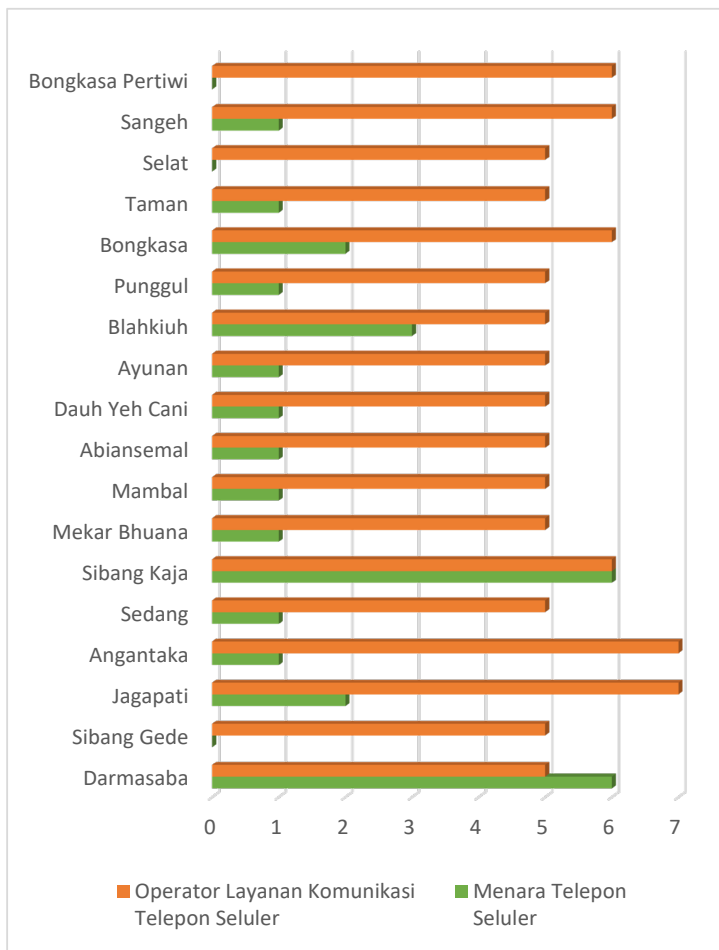


Catatan/Note: -

Sumber/Source: BPS, Pendataan Potensi Desa (Podes) 2021/BPS-Statistics Indonesia, Village Potential Data Collecting 2021

Gambar
Figures 6.2

Jumlah Menara Telepon seluler dan Operator Layanan Komunikasi Telepon Seluler Menurut Desa/Kelurahan di Kecamatan Abiansemal, 2021
Number of Base Transceiver Station (BTS) and Cellular Phone Communication Service Operators by Villages Kelurahan in Abiansemal Subdistrict, 2021



Catatan/Note: -

Sumber/Source: BPS, Pendataan Potensi Desa (Podes) 2021/BPS-Statistics Indonesia, Village Potential Data Collecting 2021

6.1 PARIWISATA TOURISM

Tabel 6.1.1 Jumlah Sarana Akomodasi Menurut Desa/Kelurahan dan Jenis Akomodasi di Kecamatan Abiansemal, 2021
Number of Accomodation Facilities by Villages/Kelurahan and Type of Accomodation in Abiansemal Subdistrict, 2021

Desa/Kelurahan <i>Village/Kelurahan</i>	Hotel <i>Hotel</i>	Penginapan <i>Inn</i>
(1)	(2)	(3)
Darmasaba	0	0
Sibang Gede	0	1
Jagapati	0	0
Angantaka	0	0
Sedang	0	0
Sibang Kaja	0	1
Mekar Bhuana	0	1
Mambal	0	2
Abiansemal	0	0
Dauh Yeh Cani	0	0
Ayunan	0	0
Blahkiuh	0	0
Punggul	0	0
Bongkasa	0	1
Taman	0	0
Selat	0	0
Sangeh	0	0
Bongkasa Pertiwi	0	1
Abiansemal	0	7

Catatan/Note: -

Sumber/Source: BPS, Pendataan Potensi Desa (Podes) 2021/BPS-Statistics Indonesia, Village Potential Data Collecting 2021

6.2 TRANSPORTASI TRANSPORTATION

Tabel 6.2.1 Prasarana dan Sarana Transportasi Antar Desa/Kelurahan Menurut Desa/Kelurahan di Kecamatan Abiansemal, 2021
Table 6.2.1 Inter-Villages/Kelurahan Transportation Infrastructure and Facilities by Villages/Kelurahan in Abiansemal Subdistrict, 2021

Desa/Kelurahan <i>Village/Kelurahan</i>	Jenis Prasarana Transportasi <i>Type of Transportation Infrastructure</i>	Keberadaan Angkutan Umum <i>Availability of Public Transportation</i>
(1)	(2)	(3)
Darmasaba	Darat	Ada, dengan trayek tetap
Sibang Gede	Darat	Ada, dengan trayek tetap
Jagapati	Darat	Ada, tanpa trayek tetap
Angantaka	Darat	Ada, tanpa trayek tetap
Sedang	Darat	Ada, tanpa trayek tetap
Sibang Kaja	Darat	Ada, dengan trayek tetap
Mekar Bhuana	Darat	Ada, tanpa trayek tetap
Mambal	Darat	Ada, dengan trayek tetap
Abiansemal	Darat	Ada, dengan trayek tetap
Dauh Yeh Cani	Darat	Ada, dengan trayek tetap
Ayunan	Darat	Ada, tanpa trayek tetap
Blahkiuh	Darat	Ada, dengan trayek tetap
Punggul	Darat	Ada, tanpa trayek tetap
Bongkasa	Darat	Ada, tanpa trayek tetap
Taman	Darat	Ada, tanpa trayek tetap
Selat	Darat	Ada, tanpa trayek tetap
Sangeh	Darat	Ada, dengan trayek tetap
Bongkasa Pertiwi	Darat	Ada, tanpa trayek tetap

Lanjutan Tabel/*Continued Table* 6.2.1

Desa/Kelurahan Village/Kelurahan	Jenis Permukaan Jalan Darat Terluas Type of The Widest Road Surface	Dapat Dilalui Kendaraan Bermotor Roda 4 atau Lebih Passable by Vehicle with 4 or more Wheels
(1)	(4)	(5)
Darmasaba	Aspal/beton	Sepanjang tahun
Sibang Gede	Aspal/beton	Sepanjang tahun
Jagapati	Aspal/beton	Sepanjang tahun
Angantaka	Aspal/beton	Sepanjang tahun
Sedang	Aspal/beton	Sepanjang tahun
Sibang Kaja	Aspal/beton	Sepanjang tahun
Mekar Bhuana	Aspal/beton	Sepanjang tahun
Mambal	Aspal/beton	Sepanjang tahun
Abiansemal	Aspal/beton	Sepanjang tahun
Dauh Yeh Cani	Aspal/beton	Sepanjang tahun
Ayunan	Aspal/beton	Sepanjang tahun
Blahkiuh	Aspal/beton	Sepanjang tahun
Punggul	Aspal/beton	Sepanjang tahun
Bongkasa	Aspal/beton	Sepanjang tahun
Taman	Aspal/beton	Sepanjang tahun
Selat	Aspal/beton	Sepanjang tahun
Sangeh	Aspal/beton	Sepanjang tahun
Bongkasa Pertiwi	Aspal/beton	Sepanjang tahun

Catatan/*Note*: -Sumber/*Source*: BPS, Pendataan Potensi Desa (Podes) 2021/BPS-Statistics Indonesia, Village Potential Data Collecting 2021

Tabel
Table 6.2.2

Keberadaan Kantor Pos/Pos Pembantu/Rumah Pos, Pos Keliling, dan Perusahaan/Agen Jasa Ekspedisi Swasta Menurut Desa/Kelurahan di Kecamatan Abiansemal, 2021
Number of Post Office/Subsidiary of Post Office, Mobile Portal Service, Private Expedition Service Company by Villages/Kelurahan in Abiansemal Subdistrict, 2021

Desa/Kelurahan <i>Village/Kelurahan</i>	Kantor Pos/Pos Pembantu/Rumah Pos <i>Post Office/Subsidiary of Post Office</i>	Pos Keliling <i>Mobile Portal Service</i>	Perusahaan/Agen Jasa Ekspedisi Swasta <i>Private Expedition Service Company</i>
(1)	(2)	(3)	(4)
Darmasaba	Tidak ada	Tidak Ada	Beroperasi
Sibang Gede	Tidak ada	Tidak Ada	Tidak ada
Jagapati	Tidak ada	Tidak Ada	Tidak ada
Angantaka	Tidak ada	Tidak Ada	Tidak ada
Sedang	Tidak ada	Tidak Ada	Tidak ada
Sibang Kaja	Beroperasi	Tidak Ada	Beroperasi
Mekar Bhuana	Tidak ada	Tidak Ada	Tidak ada
Mambal	Beroperasi	Tidak Ada	Tidak ada
Abiansemal	Beroperasi	Tidak Ada	Beroperasi
Dauh Yeh Cani	Tidak ada	Tidak Ada	Beroperasi
Ayunan	Tidak ada	Tidak Ada	Tidak ada
Blahkiuh	Tidak ada	Tidak Ada	Beroperasi
Punggul	Tidak ada	Tidak Ada	Tidak ada
Bongkasa	Tidak ada	Tidak Ada	Tidak ada
Taman	Tidak ada	Tidak Ada	Tidak ada
Selat	Tidak ada	Tidak Ada	Tidak ada
Sangeh	Tidak ada	Tidak Ada	Tidak ada
Bongkasa Pertiwi	Tidak ada	Tidak Ada	Tidak ada

Catatan/Note: -

Sumber/Source: BPS, Pendataan Potensi Desa (Podes) 2021/BPS-Statistics Indonesia, Village Potential Data Collecting 2021

6.3 KOMUNIKASI COMMUNICATION

Tabel 6.3.1 Jumlah Menara Telepon seluler dan Operator Layanan Komunikasi Telepon Seluler Menurut Desa/Kelurahan di Kecamatan Abiansemal, 2021
Number of Base Transceiver Station (BTS) and Cellular Phone Communication Service Operators by Villages/ Kelurahan in Abiansemal Subdistrict, 2021

Desa/Kelurahan Village/Kelurahan	Jumlah Menara Telepon seluler Number of Base Transceiver Station (BTS)	Jumlah Operator Layanan Komunikasi Telepon Seluler Cellular Phone Communication Service Operators
(1)	(2)	(3)
Darmasaba	6	5
Sibang Gede	0	5
Jagapati	2	7
Angantaka	1	7
Sedang	1	5
Sibang Kaja	6	6
Mekar Bhuana	1	5
Mambal	1	5
Abiansemal	1	5
Dauh Yeh Cani	1	5
Ayunan	1	5
Blahkiuh	3	5
Punggul	1	5
Bongkasa	2	6
Taman	1	5
Selat	0	5
Sangheh	1	6
Bongkasa Pertiwi	0	6
Abiansemal	29	98

Catatan/Note: -

Sumber/Source: BPS, Pendataan Potensi Desa (Podes) 2021/BPS-Statistics Indonesia, Village Potential Data Collecting 2021

Tabel
Table 6.3.2

Kekuatan Sinyal Telepon Seluler dan Jenis Sinyal Internet Telepon Seluler Menurut Desa/Kelurahan di Kecamatan Abiansemal, 2021
The Strenght of Cellular Phone Signal by Villages/Kelurahan in Abiansemal Subdistrict, 2021

Desa/Kelurahan Village/Kelurahan	Kekuatan Sinyal Telepon Seluler <i>The Strenght of Cellular Phone Signal</i>	Jenis Sinyal Internet Telepon Seluler <i>Type of Cellular Phone Signal</i>
(1)	(2)	(3)
Darmasaba	Sinyal sangat kuat	4G/LTE
Sibang Gede	Sinyal sangat kuat	4G/LTE
Jagapati	Sinyal sangat kuat	4G/LTE
Angantaka	Sinyal sangat kuat	4G/LTE
Sedang	Sinyal kuat	4G/LTE
Sibang Kaja	Sinyal sangat kuat	4G/LTE
Mekar Bhuana	Sinyal kuat	4G/LTE
Mambal	Sinyal kuat	4G/LTE
Abiansemal	Sinyal kuat	4G/LTE
Dauh Yeh Cani	Sinyal kuat	4G/LTE
Ayunan	Sinyal kuat	4G/LTE
Blahkiuh	Sinyal kuat	4G/LTE
Punggul	Sinyal kuat	4G/LTE
Bongkasa	Sinyal kuat	4G/LTE
Taman	Sinyal kuat	3G/H/H+/EVDO
Selat	Sinyal kuat	4G/LTE
Sangeh	Sinyal sangat kuat	4G/LTE
Bongkasa Pertiwi	Sinyal kuat	4G/LTE

Catatan/Note: -

Sumber/Source: BPS, Pendataan Potensi Desa (Podes) 2021/BPS-Statistics Indonesia, Village Potential Data Collecting 2021

07

**PERBANKAN, KOPERASI, DAN PERDAGANGAN
BANKING, COOPERATIVE, AND TRADE**

**Jumlah bank umum pemerintah di Kecamatan
Abiansemal sebanyak 6 bank, terbanyak di Desa
Mambal dan Blahkiuh sebanyak 2 bank**

*The number of government
commercial banks in Abiansemal
Subdistrict is 6 banks, the most in
Mambal and Blahkiuh Village is 2
banks*



PENJELASAN TEKNIS

TECHNICAL NOTES

1. Sistem pencatatan Statistik Ekspor dan Impor adalah "General Trade" dengan wilayah pencatatan meliputi seluruh wilayah kepabeanan Indonesia.
2. Pengesahan dokumen kepabeanan ekspor dan impor dilakukan oleh Bea dan Cukai berdasarkan Persetujuan Muat/Bongkar Barang.
3. Data ekspor berasal dari dokumen kepabeanan BC 3.0 atau yang disebut dokumen Pemberitahuan Ekspor Barang (PEB) yang diisi oleh eksportir.
4. Data impor berasal dari dokumen kepabeanan BC 2.0 atau yang disebut dokumen Pemberitahuan Impor Barang (PIB), Pemberitahuan Impor Barang Khusus (PIBK), Pemberitahuan Pabean Free Trade Zone (PPFTZ) dan dokumen kepabeanan BC 2.3 yang mencatat impor barang dari Luar Negeri ke Kawasan Berikat.
5. Barang-barang yang dikirim ke luar negeri untuk diolah dicatat sebagai ekspor, sedangkan hasil olahan yang dikembalikan ke Indonesia dicatat sebagai impor.
6. Barang-barang luar negeri yang diolah di dalam negeri dicatat sebagai barang impor meskipun barang olahan tersebut akan kembali ke luar negeri.
7. Barang-barang yang tidak dicakup dalam pencatatan:
 - a. Pakaian dan barang-

1. *The concept and definition The recording of export and import statistics is based on General Trade System covering all Indonesian customs areas.*
2. *The legalization of customs export and import documents is conducted by the Customs and Excise Office.*
3. *The export data are compiled based on customs export documents BC 3.0 or known as Export Declarations (PEB), filled by exporters.*
4. *The import data are compiled based on customs import documents BC 2.0 or known as Import Declarations Form (PIB), Import Declarations Form for Special Commodity (PIBK), Customs Declaration Form for Free Trade Zone (PPFTZ), and customs import documents BC 2.3 which records import goods from foreign country to Bounded Zones Area.*
5. *Goods send abroad for processing purposes are recorded as export while its product sent to Indonesia are recorded as import.*
6. *Foreign goods processed in Indonesia are still recorded as imports although the products will be sent to abroad. own use, except refrigerators, television sets, etc.*
 - c. *Goods imported/exported for the use of foreign representative countries/embassies.*
 - d. *Goods for expeditions, and shows or exhibitions.*
 - e. *Military*

- barang perhiasan penumpang.
- b. Barang-barang bawaan penumpang dari/ke luar negeri untuk dipakai sendiri, kecuali lemari es, pesawat televisi, dan sebagainya.
- c. Barang-barang untuk keperluan perwakilan kedutaan suatu negara.
- d. B a r a n g - barang ekspedisi dan ekshibisi atau pameran.
- e. B a r a n g - barang untuk militer yang diimpor langsung oleh angkatan bersenjata.
- f. Pembungkus/peti kemas untuk diisi kembali.
- g. Uang dan surat-surat berharga.
- h. Barang-barang contoh.
8. Sistem pengolahan dokumen impor/ekspor Indonesia adalah sistem "Carry Over" yaitu dokumen ditunggu selama satu bulan, setelah bulan berjalan, sedangkan dokumen- dokumen yang terlambat akan diolah pada bulan berikutnya. Dengan demikian dokumen bulan-bulan sebelumnya yang terlambat diterima dan masuk pada bulan berjalan, diperlakukan sebagai dokumen bulan pengolahan.
 9. Pelabuhan Muat adalah pelabuhan darimana barang diangkut ke luar negeri atau diekspor.
- goods directly imported by the Armed Forces.*
- f. Packings/containers to be refilled.*
- g. Bank notes and securities*
- h. Sample goods he carry-over system is used in processing Indonesian export and import documents. Documents are processed one month after the current month, while those received later will be processed for the succeeding month. This means previous documents received in the current month will be treated as processed documents.*
7. *Port of loading is port where the goods are transported out of the country or exported.*
 8. *Country of destination is country thats is known to export goods sent abroad.*
 9. *Type commodity is exported goods recorded based on Harmonized System (HS) code.*

ULASAN

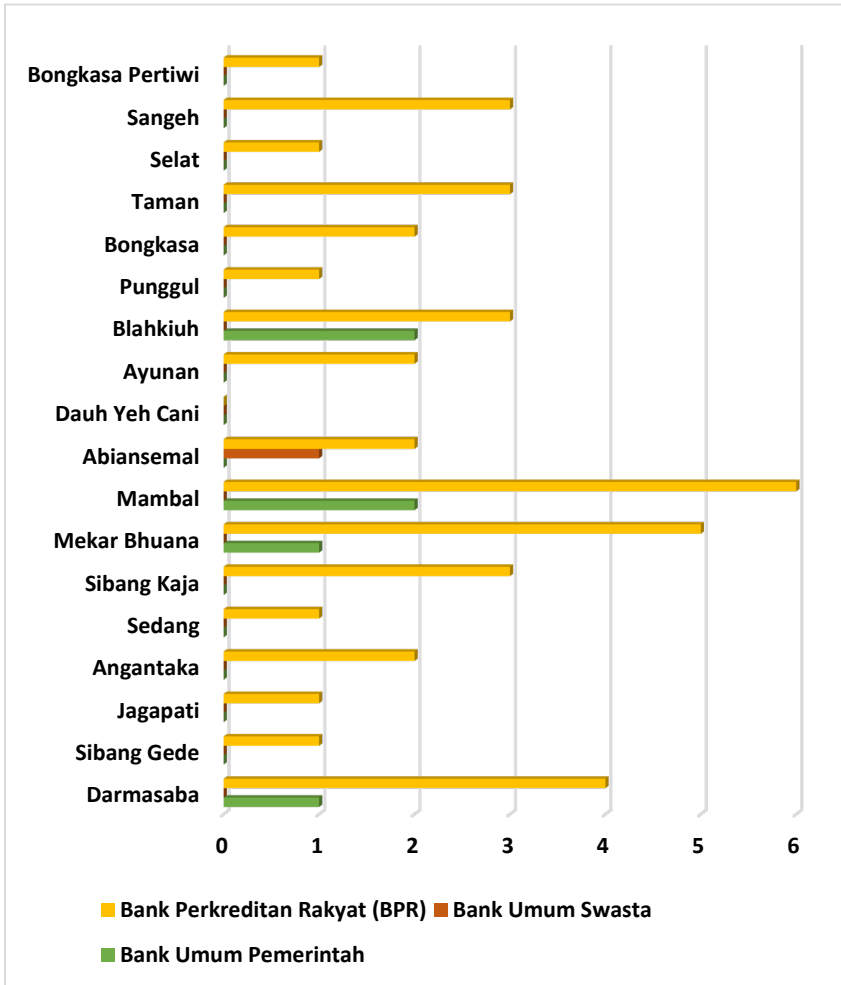
Bab 07 menunjukkan data tentang perbankan, koperasi dan perdagangan. Gambar 7.1 menunjukkan banyaknya sarana lembaga keuangan yang ada di Kecamatan Abiansemal. Dari grafik terlihat bahwa bank perkreditan rakyat masih mendominasi di Kecamatan Abiansemal seperti Desa Mambal, Mekar Bhuana, dan Darmasaba masing-masing memiliki 6, 5, dan 4 bank perkreditan rakyat. Dari gambar juga terlihat bahwa bank umum pemerintah dan swasta hanya tersedia di beberapa desa saja.

DESCRIPTION

Chapter 07 shows data on banking, cooperatives and trade. Figure 7.1 shows the number of financial institution facilities in Abiansemal Subdistrict. From the graph, it can be seen that people's credit banks still dominate in Abiansemal Subdistrict, such as Mambal, Mekar Bhuana, and Darmasaba Villages, each having 6, 5, and 4 people's credit banks. The figure also shows that public and private public banks are only available in a few villages.

Gambar 7.1
Figures

Banyaknya Sarana Lembaga Keuangan Bank Menurut Desa/Kelurahan dan Jenis Bank di Kecamatan Abiansemal, 2021
Number of Bank by Villages/Kelurahan and Type of Bank in Abiansemal Subdistrict, 2021



Catatan/Note:

Sumber/Source: BPS, Pendataan Potensi Desa (Podes) 2021/BPS-Statistics Indonesia, Village Potential Data Collecting 2021

Tabel
Table 7.1

**Banyaknya Sarana Lembaga Keuangan Bank Menurut
Desa/Kelurahan dan Jenis Bank di Kecamatan
Abiansemal, 2021**
*Number of Bank by Villages/Kelurahan and Type of Bank in
Abiansemal Subdistrict, 2021*

Desa/Kelurahan Village/Kelurahan	Bank Umum Pemerintah Government Bank	Bank Umum Swasta Private Bank	Bank Perkreditan Rakyat (BPR) Rural Bank
(1)	(2)	(3)	(4)
Darmasaba	1	0	4
Sibang Gede	0	0	1
Jagapati	0	0	1
Angantaka	0	0	2
Sedang	0	0	1
Sibang Kaja	0	0	3
Mekar Bhuana	1	0	5
Mambal	2	0	6
Abiansemal	0	1	2
Dauh Yeh Cani	0	0	0
Ayunan	0	0	2
Blahkiuh	2	0	3
Punggul	0	0	1
Bongkasa	0	0	2
Taman	0	0	3
Selat	0	0	1
Sangeh	0	0	3
Bongkasa Pertiwi	0	0	1
Abiansemal	6	1	41

Catatan/Note:

Sumber/Source: BPS, Pendataan Potensi Desa (Podes) 2021/BPS-Statistics Indonesia, Village Potential Data Collecting 2021

Tabel 7.2
Table

**Banyaknya Koperasi Aktif Menurut Menurut Desa/
Kelurahan dan Jenis Koperasi di Kecamatan Abiansemal,
2021**
*Number of Cooperative by Villages/Kelurahan and Type of
Cooperative in Abiansemal Subdistrict, 2021*

Desa/Kelurahan <i>Village/Kelurahan</i>	Koperasi Unit Desa (KUD) <i>Village Cooperative Unit</i>	Koperasi Industri Kecil dan Kerajinan Rakyat (Kopinkra) <i>Small Industry and Citizen Handicraft Cooperative</i>
(1)	(2)	(3)
Darmasaba	0	0
Sibang Gede	0	0
Jagapati	0	0
Angantaka	0	0
Sedang	0	1
Sibang Kaja	0	0
Mekar Bhuana	0	0
Mambal	1	0
Abiansemal	0	0
Dauh Yeh Cani	0	1
Ayunan	0	0
Blahkiuh	1	1
Punggul	0	0
Bongkasa	0	0
Taman	0	0
Selat	0	0
Sangheh	0	0
Bongkasa Pertiwi	0	0
Abiansemal	2	3

Lanjutan Tabel/*Continued Table* 7.2

Desa/Kelurahan <i>Village/Kelurahan</i>	Koperasi Simpan Pinjam (Kospin) <i>Savings and Loan Cooperative</i>	Koperasi Lainnya <i>Other Cooperative</i>
(1)	(4)	(5)
Darmasaba	11	0
Sibang Gede	0	1
Jagapati	6	0
Angantaka	3	1
Sedang	2	0
Sibang Kaja	6	0
Mekar Bhuana	10	0
Mambal	13	1
Abiansemal	11	0
Dauh Yeh Cani	10	0
Ayunan	5	1
Blahkiuh	10	1
Punggul	4	0
Bongkasa	4	0
Taman	5	1
Selat	1	0
Sangeh	7	0
Bongkasa Pertiwi	6	0
Abiansemal	114	6

Catatan/*Note*:Sumber/*Source*: BPS, Pendataan Potensi Desa (Podes) 2021/*BPS-Statistics Indonesia, Village Potential Data Collecting 2021*

Tabel 7.3
Table

Banyaknya Sarana Perdagangan Menurut Desa/Kelurahan dan Jenis Sarana Perdagangan di Kecamatan Abiansemal, 2021

Number of Trade Facilities by Villages/Kelurahan and Type of Trade Facilities in Abiansemal Subdistrict, 2021

Desa/Kelurahan <i>Village/Kelurahan</i>	Kelompok Pertokoan <i>Shopping Complexs</i>	Pasar dengan Bangunan Permanen <i>Markets in Permanent Building</i>	Pasar dengan Bangunan Semi Permanen <i>Market in Semi Permanent Building</i>
(1)	(2)	(3)	(4)
Darmasaba	0	1	0
Sibang Gede	0	1	0
Jagapati	0	1	0
Angantaka	0	1	0
Sedang	0	0	0
Sibang Kaja	0	0	0
Mekar Bhuana	0	0	0
Mambal	0	1	0
Abiansemal	0	2	0
Dauh Yeh Cani	0	0	0
Ayunan	0	0	0
Blahkiuh	1	1	0
Punggul	0	0	0
Bongkasa	0	0	1
Taman	0	0	1
Selat	0	0	0
Sangeh	1	0	0
Bongkasa Pertiwi	0	0	0
Abiansemal	2	8	2

Lanjutan Tabel/*Continued Table 7.3*

Desa/Kelurahan Village/Kelurahan	Pasar tanpa Bangunan Market without Permanent Building	Mini Market/ Swalayan/ Supermarket Mini Market/Swalayan/ Supermarket	Restoran/ Rumah Makan Restaurant/ Food Stall
(1)	(5)	(6)	(7)
Darmasaba	0	13	5
Sibang Gede	0	4	3
Jagapati	0	1	0
Angantaka	0	3	0
Sedang	0	1	1
Sibang Kaja	0	6	1
Mekar Bhuana	0	5	1
Mambal	1	7	1
Abiansemal	0	5	4
Dauh Yeh Cani	0	4	0
Ayunan	0	0	0
Blahkiuh	1	7	1
Punggul	0	0	0
Bongkasa	0	1	1
Taman	1	1	0
Selat	0	0	0
Sangeh	0	4	4
Bongkasa Pertiwi	0	1	0
Abiansemal	3	63	22

Catatan/Note:

Sumber/Source: BPS, Pendataan Potensi Desa (Podes) 2021/BPS-Statistics Indonesia, Village Potential Data Collecting 2021

ST 2023

SENSUS PERTANIAN

BerAKHLAK

Berorientasi Pelayanan Akuntabel Kompeten
Harmonis Loyal Adaptif Kolaboratif

DATA

MENCERDASKAN BANGSA

Enlighten The Nation



**BADAN PUSAT STATISTIK
KABUPATEN BADUNG
BPS-STATISTICS OF BADUNG PROVINCE**

Jl. Raya Darmasaba - Lukluk No. 28, Darmasaba,
Abiansemai, Badung 80352

Telp.: 8441616 Fax.: 8441717

Homepage: <http://badungkab.bps.go.id> E-mail: bps5103@bps.go.id



9 772087 643005